
Република Србија
Министарство заштите животне средине
Одељење за процене утицаја
Одсек за процену утицаја пројеката и активности на животну средину
Ул. Омладинских бригада 1
11070 Нови Београд

ЗАХТЕВ

за одређивање обима и садржаја
Студије о процени утицаја на животну средину Допунског рударског
пројекта експлоатација опекарских и керамичких глина на
површинском копу „Јовановића брдо“ код Доњег Црниљева

ИЗРАДА ЗАХТЕВА:
"EXPERT-INŽENJERING" д.о.о. Шабац
Директор

Титомир Обрадовић



НОСИЛАЦ ПРОЈЕКТА
„ZORKA-KERAMIKA“ д.о.о. Београд
Директор

Борђе Радуловић



Децембар 2018. године

ЗАХТЕВ

за одређивање обима и садржаја Студије о процени утицаја на животну средину
Допунског рударског пројекта експлоатације опекарских и керамичких глина на
површинском копу „Јовановића брдо“ код Доњег Црниљева

НОСИЛАЦ ПРОЈЕКТА:

„ZORKA-KERAMIKA“ ДОО Београд
Огранак коп Доње Црниљево

ИЗРАДА ЗАХТЕВА:

„EXPERT-INŽENJERING“ ДОО Шабац
Стојана Новаковића 27/II, 15000 Шабац

УЧЕСНИЦИ У ИЗРАДИ:

Титомир Обрадовић, дипл. инж. маш.,
специјалиста управљања заштитом животне средине



Милица Вујковић, мастер аналитичар заштите животне средине

Драгана Јелесић, мастер аналитичар заштите животне средине

Виолета Ерић, мастер инж. заштите животне средине

Децембар 2018. године

САДРЖАЈ

УВОД	3
1. ПОДАЦИ О НОСИОЦУ ПРОЈЕКТА.....	4
2. ОПИС ЛОКАЦИЈЕ	5
Осетљивост животне средине у датим географским областима које могу бити изложене штетном утицају пројекта а нарочито у погледу:	7
(а) постојећег коришћења земљишта.....	7
(б) релативног обима, квалитета и регенеративног капацитета природних ресурса у датом подручју.....	10
(в) апсорпционог капацитета природне средине, уз обраћање посебне пажње на мочваре, приобалне зоне, планинске и шумске области, посебно заштићена подручја (природна и културна добра) и густо насељене области	11
3. ОПИС ПРОЈЕКТА.....	13
(а) опис физичких карактеристика пројекта и услова коришћења земљишта у фази извођења и фази редовног рада пројекта	13
(б) опис главних карактеристика производног поступка (природа и количина коришћења материјала).....	16
(в) процена врсте и количине очекиваних отпадних материја и емисија који су резултат редовног рада пројекта	18
4. ПРИКАЗ ГЛАВНИХ АЛТЕРНАТИВА КОЈЕ ЈЕ НОСИЛАЦ ПРОЈЕКТА РАЗМОТРИО И НАЈВАЖНИЈИХ РАЗЛОГА ЗА ОДЛУЧИВАЊЕ, ВОДЕЋИ ПРИ ТОМ РАЧУНА О УТИЦАЈУ НА ЖИВОТНУ СРЕДИНУ	20
(а) Локација	20
(б) Алтернативни технолошки поступак	20
5. ОПИС ЧИНИЛАЦА ЖИВОТНЕ СРЕДИНЕ ЗА КОЈЕ ПОСТОЈИ МОГУЋНОСТ ДА БУДУ ЗНАТНО ИЗЛОЖЕНИ РИЗИКУ УСЛЕД РЕАЛИЗАЦИЈЕ ПРОЈЕКТА УКЉУЧУЈУЋИ	21
(а) становништво	21
(б) флора и фауна	21
(в) ваздух.....	22
(г) земљиште	23
(д) вода	24
(ђ) климатски чиниоци	25
(е) грађевине.....	27
(ж) заштићена природна, непокретна културна добра	29
(з) пејзаж	29
(и) међусобни односи наведених чинилаца.....	30
6. ОПИС МОГУЋИХ ЗНАЧАЈНИХ УТИЦАЈА ПРОЈЕКТА НА ЖИВОТНУ СРЕДИНУ (НЕПОСРЕДНИХ, СЕКУНДАРНИХ, КУМУЛАТИВНИХ, КРАТКОРОЧНИХ, СРЕДЊОРОЧНИХ И ДУГОРОЧНИХ, СТАЛНИХ, ПРИВРЕМЕНИХ, ПОЗИТИВНИХ И НЕГАТИВНИХ) ДО КОЈИХ МОЖЕ ДОЋИ УСЛЕД	31
(а) постојања пројекта	31
(б) коришћења природних ресурса.....	31
(в) емисија загађујућих материја, стварања неугодности и уклањања отпада.....	32
7. ОПИС МЕРА ПРЕДВИЂЕНИХ У ЦИЉУ СПРЕЧАВАЊА, СМАЊЕЊА И ОТКЛАЊАЊА СВАКОГ ЗНАЧАЈНОГ ШТЕТНОГ УТИЦАЈА НА ЖИВОТНУ СРЕДИНУ	33
8. НЕТЕХНИЧКИ РЕЖИМЕ ИНФОРМАЦИЈА ОД 1 - 7	43
9. ПОДАЦИ О МОГУЋИМ ТЕШКОЋАМА (ТЕХНИЧКИ НЕДОСТАЦИ ИЛИ НЕПОСТОЈАЊЕ ОДГОВАРАЈУЋЕГ СТРУЧНОГ ЗНАЊА И ВЕШТИНА) НА КОЈЕ ЈЕ НАИШАО НОСИЛАЦ ПРОЈЕКТА	45
УПИТНИК УЗ ЗАХТЕВ ЗА ОДРЕЂИВАЊЕ ОБИМА И САДРЖАЈА СТУДИЈЕ О ПРОЦЕНИ УТИЦАЈА НА ЖИВОТНУ СРЕДИНУ	46
10. ПРИЛОЗИ	54
10.1. Документациони прилози	54
10.2. Графички прилози.....	55

УВОД

Привредно друштво „ZORKA-KERAMIKA“ д.о.о. се бави производњом керамичких плочица и плоча. Због повећане производње јавила се и потреба за проширењем експлоатационог поља „Јовановића брдо“. С тим циљем урађен је Допунски рударски пројекат експлоатације опекарских и керамичких глина на површинском копу „Јовановића брдо“. Допунски рударски пројекат урађен је од стране „TERRAGOLD&CO“ д.о.о. Београд у септембру 2018 године.

„ALAS HOLDING“ AD, односно данас „ZORKA-KERAMIKA“ д.о.о. поседује Потврду о резервама опекарске и керамичке глине у лежишту Јовановића брдо у Доњем Црниљеву, број 310-02-00554/2011-14 од 08.11.2011. године, издату од стране Министарства животне средине, рударства и просторног планирања.

Потврда је приложена у поглављу Прилози предметног Захтева.

Предметни Захтев за одређивање обима и садржаја Студије о процени утицаја пројекта на животну средину израђен је на основу наведеног Допунског рударског пројекта, док је садржина захтева дефинисана чланом 12. Закона о процени утицаја на животну средину („Сл. гласник РС“, бр. 135/04, 36/09) и чланом 3. Правилника о садржини захтева о потреби процене утицаја и садржини захтева за одређивање обима и садржаја студије о процени утицаја на животну средину („Сл. гласник РС“, 69/2005).

1. ПОДАЦИ О НОСИОЦУ ПРОЈЕКТА

НАЗИВ:	„ZORKA-KERAMIKA“ д.о.о. Београд
СЕДИШТЕ:	Београд-Нови Београд
АДРЕСА:	Булевар Михајла Пупина 10 в, 1. спрат, 114
ТЕЛЕФОН:	064 82 82 483
е-маил:	d.radulovic@zorka-opeka.rs
ДИРЕКТОР:	Ђорђе Радуловић
МАТИЧНИ БРОЈ:	17550829
ПИБ:	103302892
ДЕЛАТНОСТ:	2331 - Производња керамичких плочица и плоча

Након 40 година производње керамичких плочица „ZORKA - KERAMIKA“ је постала највећи српски произвођач плочица. Након приватизације, компанија представља оптималну мешавину регионалне и међународне предузетничке снаге. „Zorka Keramika“ је специјализована фирма за производњу зидних плочица у класи Мопорогоза и подних плочица у класи Gres Porcellanato чије су главне одлике висок квалитет, атрактиван дизајн, широк асортиман, природан и еколошки материјал, здрава сировина, модерна опрема и технологија и константан раст производње и продаје и способност за равноправан наступ на европском и светском тржишту.

У оквиру „ZORKA - KERAMIKA“ послују два огранка: ОГРНАК КОП ДОЊЕ ЦРНИЉЕВО, Доње Црниљево и ОГРНАК КОП ЈАДРАНСКА ЛЕШНИЦА, Јадранска Лешница.

Најзначајнија предност копова „ZORKA - KERAMIKA“ је што се на једном месту може наћи више врста глине. Како се у првих 5-10 m ископа налазе опекарске, а испод слојеви беле керамичке глине, копови могу да снабдевају и опекарску и керамичку индустрију сировим материјалом.

„ZORKA - KERAMIKA“ је увела Систем заштите животне средине, усклађен са стандардом **ISO 14001:2004.**, који доследно примењује и стално побољшава што подразумева:

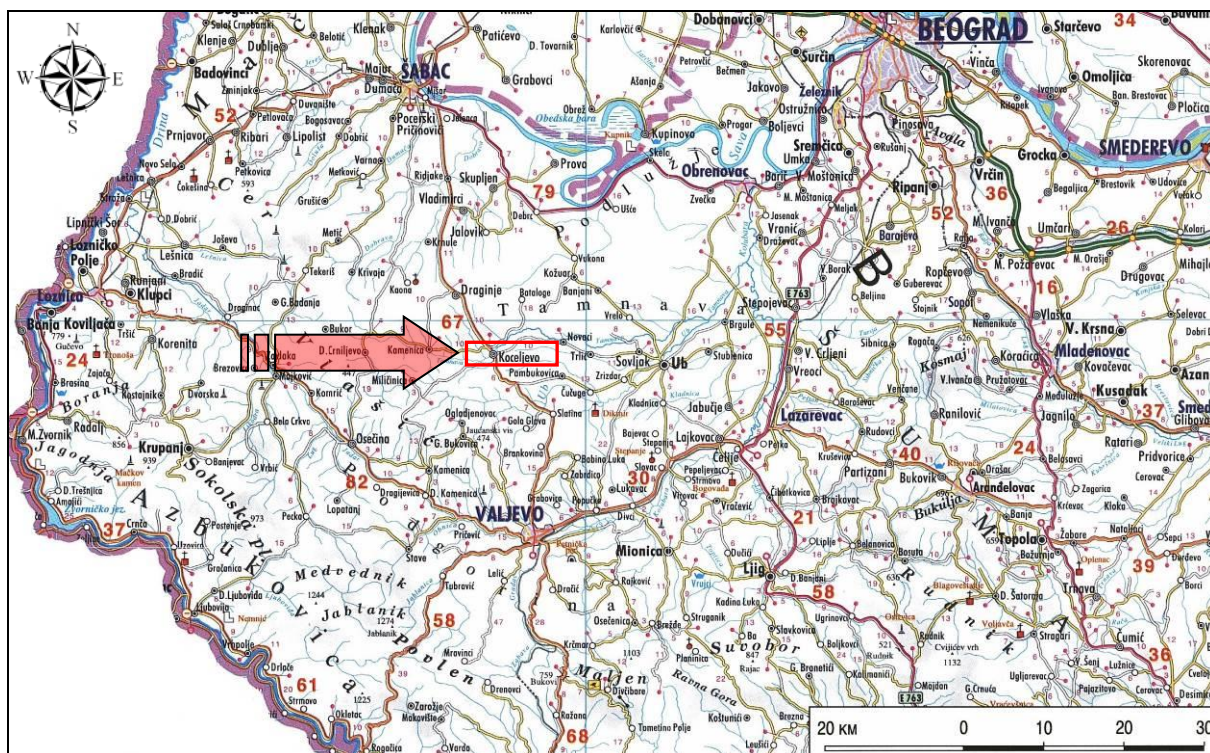
- Посвећеност заштити животне средине и испуњавању својих обавеза, укључујући превенцију загађења;
- Оптимално управљање значајним аспектима животне средине, штедња ресурса и енергије,
- Превентивно деловање и стално побољшавање заштите животне средине,
- Разматрање мишљења и сугестија свих заинтересованих страна и законске регулативе и предузимање одговарајућих мера, у циљу унапређења заштите животне средине.

2. ОПИС ЛОКАЦИЈЕ

Основу за истраживање утицаја на животну средину увек мора представљати конкретна просторна целина са свим својим специфичностима које постоје у оквиру претходно утврђених просторних граница и које се огледају у карактеристикама природних и створених чинилаца.

Макролокација

Територијално, истражено лежиште припада општини Коцељева, од које је удаљено око 21 km. Општина Коцељева се налази у плодној Тамнавској равници у северозападном делу Централне Србије. Окружена је Колубарским басеном на истоку, Мачвом и Поцерином на западу, Сремом на северу, планинским побрђем Влашића и Ваљевске Подгорине на југу. Обухвата јужни део Посавотамнаве, која за разлику од других географских целина није јасно географски дефинисана. У административном погледу припада Мачванском округу у чијем саставу су још општине Богатић, Крупањ, Лозница, Љубовија, Мали Зворник, Шабац и Владимирци. Значајну компоненту географског положаја представља математичко-географски положај. Коцељева припада северно умереном појасу, између 44 и 45 степена географске ширине, 19 и 20 степена источне географске дужине.

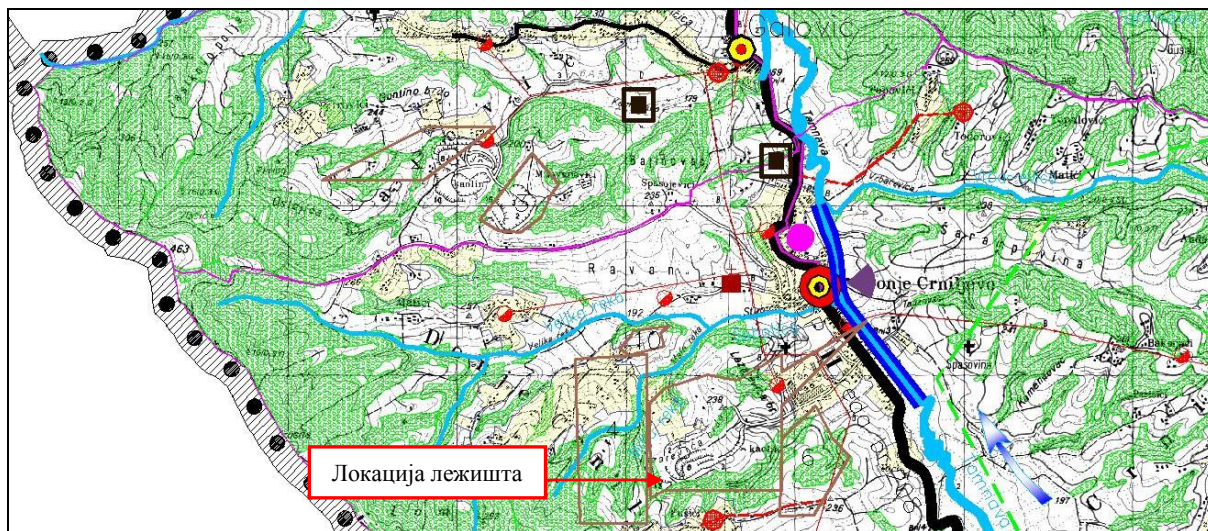


Слика 1. – Положај општине Коцељева у односу на суседне индустријске центре

Општина Коцељева захвата површину од 257 km² на којој живи 15.635 становника у 17 насеља: Баталаге, Брдарица, Бресница, Галовић, Голочело, Градојевић, Доње Црниљево, Драгиње, Дружетић, Зукве, Каменица, Коцељева, Љутице, Мали Бошњак, Свилеува, Суботица и Ђуковине. Граничне општине су Шабац и Владимирци на северу, општина Уб на истоку, општине Ваљево и Осечина на југу и општина Крупањ на западу. Изузетну повољност географског положаја насеља Коцељева представља и његова саобраћајна повезаност са општинама у окружењу, њиховим центрима и шире. Кроз Коцељево пролази Државни пут IB реда број 21 од Шапца према Ваљеву, одакле продужава за Пожегу-Ариље. Државним путем IB

реда број 27 из Ваљева се код Ћелија излази на Ибарску магистралу, или на запад иде према Лозници. Осим ових путних праваца значајни су и путни правци који се из самог насеља Коцељева или недалеко од њега, одвајају од пута Шабац-Ваљево, тако што један излази код Уба на пут Обреновац-Словац, а други код Бањана на пут Дебрц-Уб. Путни правац Коцељева-Доње Црниљево код Галовића излази на пут Шабац-Осечина.

На слици 2 приказана је локација лежишта „Јовановића брдо“ у односу на западну границу општине Коцељева.



Слика 2. - Локација лежишта „Јовановића брдо“ у односу на западну границу општине Коцељева
(Извор: Извод из тематске карте број 1–Просторни план општине Коцељева)

Микролокација

Локација предметног лежишта „Јовановића брдо“ налази се у Доњем Црниљеву и граничи се са шумским и пољопривредним земљиштем. Лежиште опекарских и керамичких глина „Јовановића брдо“ налази се на северозападним падинама планине Влашић, на надморској висини која износи од 210 до 250 m.

Фабрика „Зорка - Опека“ налази се на растојању од око 70 m североисточно од крајње североисточне границе експлоатационог поља „Јовановића брдо“. Од Шапца, где се налази фабрика керамичких плочица „ZORKA-KERAMIKA“ лежиште је удаљено око 60 km.

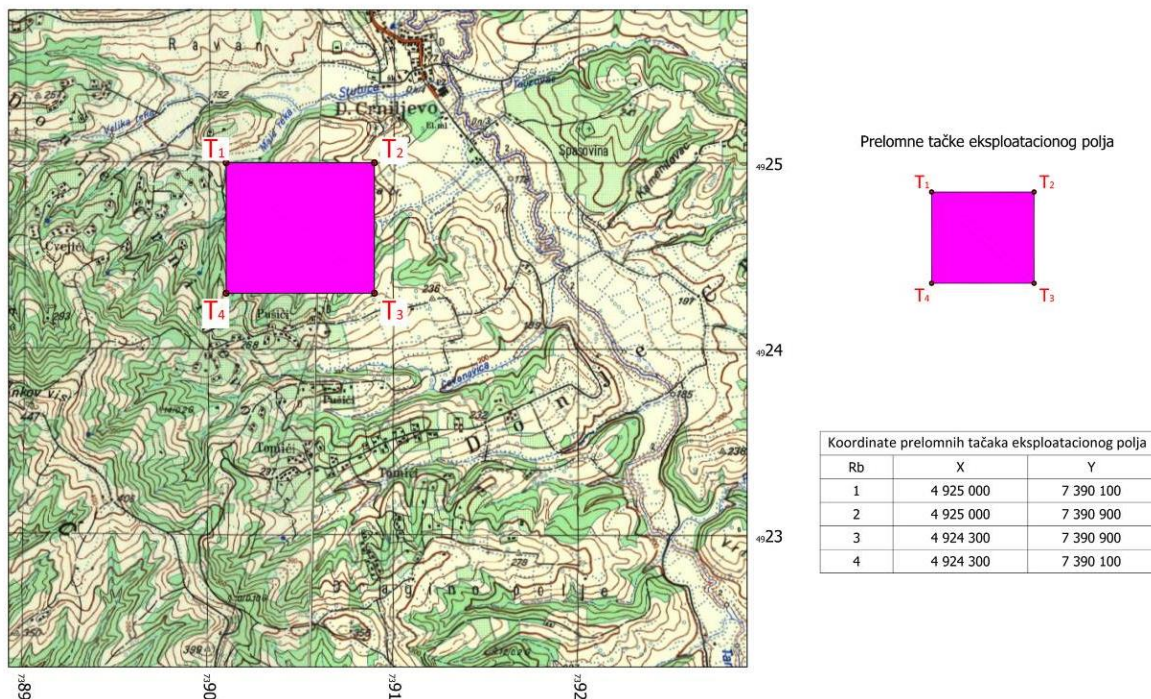
Микролокација предметног лежишта је дефинисана преломним тачкама граница експлоатационог поља. У границама експлоатационог поља налази се 146 катастарских парцела, све у К.О. Доње Црниљево, укупне површине 79 ha 24 ar 35 m². **Површина експлоатационог поља износи 560.000 m².**

На слици 3. приказана је прегледна топографска карта површинског копа „Јовановића брдо“ код Доњег Црниљева, листови Осечина и Миличиница са преломним тачкама експлоатационог поља.

PREGLEDNA TOPOGRAFSKA KARTA
површинског копа "Јовановића Брдо" код Донјег Црнијево

1 : 25 000

Listovi Osečina i Miličnica



Слика 3. – Прегледна топографска карта (листови Осечина и Миличница) са преломним тачкама експлоатационог поља

Преломне тачке са координатама граница експлоатационог поља дате су у табели 1.

Табела 1. – Координате преломних тачака границе експлоатационог поља

Тачке	Y	X
T ₁	7 390 100	4 925 000
T ₂	7 390 900	4 925 000
T ₃	7 390 900	4 924 300
T ₄	7 390 100	4 924 300

Осетљивост животне средине у датим географским областима које могу бити изложене штетном утицају пројекта а нарочито у погледу:

(а) постојећег коришћења земљишта

У оквиру експлоатационог поља налази се 146 катастарских парцела, све припадају КО Доње Црниљево.

Целе парцеле у обухвату експлоатационог поља: 1336, 1337, 1340/2, 1340/4, 1341, 1342, 1343, 1344, 1423/2, 1423/3, 1423/4, 1424/1, 1424/2, 1425/1, 1425/2, 1426, 1427, 1428/1, 1428/2, 1429, 1430, 1431, 1432, 1433/1, 1433/2, 1434/1, 1434/2, 1435, 1436, 1437/1, 1437/2, 1437/3, 1438, 1439, 1440, 1441, 1444/1, 1444/2, 1445, 1446/1, 1446/2, 1447, 1448, 1449/1, 1449/2, 1449/3, 1449/4, 1450/1, 1450/2, 1450/3, 1451, 1452, 1453, 1454, 1455, 1456, 1457/1, 1457/2, 1457/3, 1457/4, 1457/5, 1457/7, 1457/8, 1458/1, 1458/2, 1461/1, 1461/2, 1464, 1465/1, 1466, 1467, 1470/1, 1470/2, 1470/3, 1470/4, 1471/1, 1471/2, 1471/3, 1473/2, 1474, 1476/1, 1476/2, 1476/3, 1468, 1469, 2000/1, 2000/2.

Парцеле које се само једним делом налазе у обухвату експлоатационог поља: 1263, 1282/2, 1332, 1333, 1334, 1335, 1338, 1339, 1340/3, 1345, 1346, 1347/1, 1347/2, 1347/3, 1348, 1349, 1351/1, 1351/2, 1363/1, 1351/3, 1405/4, 1414/2, 1415, 1416/2, 1418, 1422, 1423/1, 1459, 1460, 1461/3,

1461/4, 1461/4, 1461/5, 1465/3, 1465/4, 1473/1, 1475, 1478/1, 1478/2, 1479/2, 1479/3, 2001, 2008/2, 2008/3, 2213, 2214/1, 2216/1, 2221/1, 2221/3, 2221/4, 2227, 2228/1, 2228/2, 2228/3, 2228/4, 2229/1, 2232, 3009, 3010. Укупна површина горе наведених катастарских парцела износи износи 79 ha 24 ar 35 m², а површина контуре експлоатационог поља износи 560.000 m². Све катастарске парцеле које се налазе у границама експлоатационог поља наведене према површинама, власништву и катастарској класи предметних парцела, дате су у поглављу Прилози предметног Захтева. Подаци о непокретности са сајта Републичког геодетског завода биће приложени у електронском облику на CD-у који се предаје уз Захтев због бројности парцела.¹

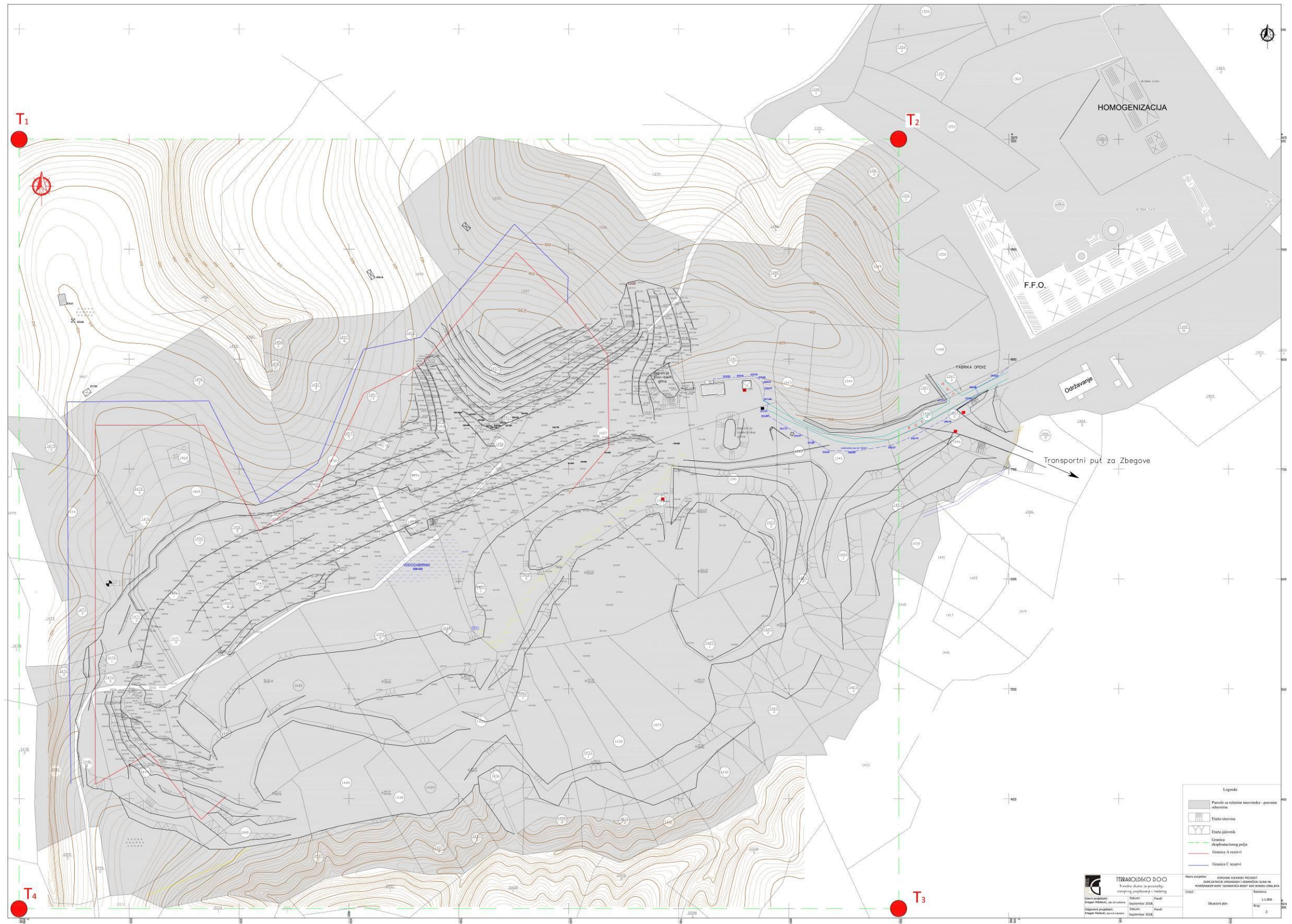
На слици 4. дат је Ситуациони план 1: 1.000 са назначеним катастарским парцелама и границом експлоатационог поља.

На захтев Носиоца пројекта, добијена је Информација о локацији за листове непокретности број 360 и 818, у којој стоји следеће: „На основу увида у Просторни план општине Коцељева („Службени лист општине Коцељева“, број 19/2012) кат. парцеле које су у стаставу комплекса површинског копа „Јовановића брдо“ у К.О. Доње Црниљево, се према Намени површина налазе у типичној зони **ТЦ 22 - Зона експлоатације минералних сировина**. Лежишта и потврђене резерве који су дефинисани на графичком прилогу се могу формирати као нове зоне у складу са законском процедуром и уз претходно донете урбанистичке пројекте или урбанистичке планове уколико је неопходно утврдити јавни интерес за приступну инфраструктуру. Обзиром да је бонитет земљишта општине ниже вредности, а да је искоришћење неметаличних сировина значајан потенцијал општине, могуће је формирање и нових локација ван грађевинских подручја насеља на пољопривредном земљишту у складу са законском процедуром и уз претходно донете урбанистичке планове. Инвеститор је у обавези да прибави земљиште пре израде урбанистичког пројекта/плана и то: земљиште на којем се врши експлоатација и земљиште заштитног коридора. Ширина заштитног коридора се дефинише студијом процене утицаја на животну средину у складу са условима локације и начином искоришћавања сировине. По завршеној експлоатацији обавеза Инвеститора је да земљиште санира, рекултивише и преведе у пољопривредно. У оквиру зона је могућа изградња и постављање објеката у функцији основне намене: пословне просторије, гардеробе запослених, постављање сепаратора и других специфичних машина и опреме. Неопходан ниво комуналне опремљености: електро инсталације.“

У прилозима предметног Захтева дати су:

- Информација о локацији бр. 350-27/02-2017 од 09.10.2017. издата од стране Одељења за урбанизам, комуналне, стамбене и имовинско-правне послове, ОУ Коцељева;
- Копија плана број 953-1/2016-102 од 14.11.2016. издата од стране СКН Коцељева, КО Доње Црниљево;
- Препис листа непокретности број 360 К.О. Доње Црниљево, РГЗ, СКН Коцељева, број 952-1/2018-440 од 06.06.2018. године;
- Препис листа непокретности број 384 К.О. Доње Црниљево, РГЗ, СКН Коцељева, број 952-1/2018-440 од 06.06.2018. године;
- Препис листа непокретности број 389 К.О. Доње Црниљево, РГЗ, СКН Коцељева, број 952-1/2018-440 од 06.06.2018. године;
- Уговор о купопродаји непокретности од 12.11.2013. године закључен између „Alas holding“ а.д. Лединци и „Zorka-Opeka“ д.о.о. Шабац;
- Уговор о купопродаји непокретности од 26.11.2013. године закључен између „Alas holding“ а.д. Лединци и „Zorka-Opeka“ д.о.о. Шабац;
- Анекс уговора о закупу од 13.04.2017. године закључен између Привредног друштва „Keramika-Holding“ д.о.о. Београд и привредног друштва „Zorka-Opeka“ д.о.о. Шабац.

¹ <http://katastar.rgz.gov.rs/KnWebPublic/PublicAccess.aspx>



Слика 4. – Ситуациони план са катастарским парцелама

(б) релативног обима, квалитета и регенеративног капацитета природних ресурса у датом подручју

Природни ресурси су опште добро и заједничко богатство, због чега њихово коришћење, привредна примена и економско вредновање треба да буду плански усмерени и наменски контролисани. Без обзира на врсту, структуру и појединачне количине, они су основ за предстојећи привредни и економски развој сваке земље, тако и Србије. Наравно, постоји и део природних ресурса који мора остати изван економских и привредних токова и који треба да буде сачуван за будуће генерације, а то посебно важи за оне ресурсе који се тешко обнављају и необновљиве природне ресурсе.

Према трајању, природни ресурси могу бити необновљиви (минералне сировине) и обновљиви (земљиште, воде, флора и фауна на копну и мору, као и неки неметали, нпр. шљунак и песак).

Потенцијали развоја у овој области произилазе из природних карактеристика подручја општине Коцељева. Природне карактеристике овог подручја које представљају потенцијале развоја су:

- рељеф, који је највећим делом ниско и средње брежуљкаст, са малим нагибима терена, пружа повољне услове за: изградњу насеља, саобраћајница и друге инфраструктуре, коришћење механизације и интензивну пољопривредну производњу и развој шумарства.
- појаве и лежишта неметаличних минералних сировина: истичу се значајна лежишта керамичких и опекарских глина, кречњака и кварцних пескова: лежишта глина (опекарске и керамичке): Јовановића брдо, Збегови, Брезаци, Кисела вода, Рекава, Матића брдо, Буровица, Беле воде, Латковац и др.; лежишта кварцног песка: Средњи брег, Резинац и Свилеува и др.; лежишта кречњака: Шешевица, Кленовица, Карашево и др.
- пољопривредно земљиште омогућује разноврсну пољопривредну производњу у области ратарства, повртарства, воћарства и сточарства, а пре свега органску производњу хране;
- умерено континентална клима;
- значајан водни потенцијал који чине: река Тамнава са притокама и подземне воде у различитим геолошким срединама, које представљају добру основу за водоснабдевање, коришћења за потребе одмора и рекреације и развој туризма;
- већа шумовитост подручја доприноси очувању природне и животне средине и омогућује развој туризма и дрвне индустрије.
- разноврсност биљног и животињског света, богатство лековитим биљем, шумским плодовима и гљивама чије сакупљање омогућује производњу здраве хране врхунског квалитета и оригиналног порекла.

У структури минералних сировина на територији општине заступљени су неметали и угља. Од неметала највећи значај имају глина, кварцни песак и барит. Откривене су и значајне резерве угља које нису билансирани. Керамичке и опекарске глинине са карбонатским стенама уз кварцни песак чине ресурсе присутне на овом простору који су истражени. Неметаличне сировине представљају значајан развојни ресурс наше земље.

Квалитет минералне сировине у лежишту „Јовановића брдо“ за опекарске глинине је:

Садржај у %								
SiO ₂	Al ₂ O ₃	Fe ₂ O ₃	TiO ₂	CaO	MgO	Na ₂ O	K ₂ O	Губ. жар.
66,46	16,93	4,47	1,00	0,38	0,70	0,35	2,53	6,98

Квалитет минералне сировине, керамичких глина из лежишта „Јовановића брдо“ је:

Садржај у %								Губ. жар.
SiO ₂	Al ₂ O ₃	Fe ₂ O ₃	TiO ₂	CaO	MgO	Na ₂ O	K ₂ O	
66,79	22,44	1,89	0,82	0,81	0,93	0,29	2,52	16,93

Квалитет минералне сировине унутрашње одлагалиште „Јовановића брдо“ за опекарске глине је:

Садржај у %							Губ. жар.
SiO ₂	Al ₂ O ₃	Fe ₂ O ₃	TiO ₂	CaO	MgO	Na ₂ O	
67,90	16,11	3,86	0,55	0,68	2,94	0,94	7,23

Квалитет минералне сировине унутрашње одлагалиште „Јовановића брдо“ за керамичке глине је:

Садржај у %							Губ. жар.
SiO ₂	Al ₂ O ₃	Fe ₂ O ₃	TiO ₂	CaO	MgO	Na ₂ O	
71,11	15,90	2,13	0,64	0,63	2,68	0,21	6,29

За оцену подобности глине, сировине за поједине производе у керамичкој и опекарској индустрији, као основни параметри појављују се хемијски, гранулометријски и минералoшки састав, као и одговарајућа керамичка испитивања пластичност, синтеровање, скупљање и боја печења. На основу бројних делимичних и комплетних хемијских испитивања, као и на основу минералoшког састава може се закључити да истражене керамичке глине представљају у ствари тзв. киселе ниско синтерујуће глине (1200 – 1300°C), каолинско-хидроликунског типа.

По свом гранулометријском саставу на основу керамичких испитивања и добијених резултата на основу вредности за скупљање и мере за пластичност, испитиване глине у лежишту „Јовановића брдо“ сврставају се у ред средње пластичних глина.

С обзиром на то да синтерују на релативно ниским температурама, то за бројне потрошаче глина овога типа представљају погодну и врло тражену сировину. У зависности од хемијског и минералoшког састава на нижим температурама поседују светло-крем боју печења, што још једном указује на низак садржај природних топитеља, чистоћу и квалитет глина.

Сиво-бела глина је типична керамичка глина која по својим карактеристикама испуњава услове за производњу подних и зидних керамичких плочица. Опекарске глине у лежишту „Јовановића брдо“ сва лабораторијска испитивања проверена су у типичним индустријским условима, у погону фасадне опеке у Доњем Црниљеву, те се на основу ових испитивања доказало да истражене глине у лежишту „Јовановића брдо“ у потпуности одговарају и могу се економично и рентабилно применити у производњи фасадне опеке, блокова и монте.

- (в) апсорпционог капацитета природне средине, уз обраћање посебне пажње на мочваре, приобалне зоне, планинске и шумске области, посебно заштићена подручја (природна и културна добра) и густо насељене области

Подручје општине Коцељева се налази у сливу реке Тамнаве. Пре Коцељеве Тамнава са леве стране прима притоку Борину, и овде је долиноско дно широко преко 200 m. Изласком из Посавотамнаве, низводно од села Зукава, река образује широку алувијалну раван. У сливу Тамнаве врло је изражена ерозија тла. То је последица хетерогеног геолошког састава у којем се истичу клизне партије, као и падавинског режима који се одражава у врло неуједначеном водном режиму.

За подручје Коцељеве су карактеристичне мочварне, ливадске и шумске фитоценозе.

У мочварним теренима Тамнаве развијене су мочварне фитоценозе. Налазе се по напуштеним коритима, мртвајама и отсеченим менадрима реке. Најраспрострањенија је на теренима дуготрајног плављења, односно где је подземна вода стално присутна. Представник барског шибља *Phragmites communis* настањује терене који у пролеће и јесен доспевају под воду. Овде се јављају самоникле врст дрвећа и жбуња *Salix alba* (бела врба), *Salix fragilis* (крта врба), *Populus alba* (бела топола), *Populus nigra* (црна топола), *Ulmus effusa* (вез), *Vitis silvestris* (дивља лоза), *Rubus caesius* (струга). Шумске врбе и тополе представљене су заједницом *As. Populoto -Salicetum* и фитоценоза *As. Quercete-Carpinetum serbicum* такође заузима влажна земљишта, која су уз то богата хумусом.

Ливаде су смештене непосредно поред реке, тзв. долирске ливаде. На нижим речним терасама налази се тип *Cynodontetum*, а најраспрострањенији тип је *As Trifolium pallidum-Alopecurus*. Овај тип је распрострањен нарочито у средњем и доњем току река, на плавним површинама али и на сувљим стаништима надморске висине 80- 340 m.

Од шумских врста највише је заступљен *Quercus cerris* (цер), *Ulmus campestris* (брест), *Fagus moesiaca* (буква), *Carpinus betulus* (граб), *Malus sylvestris* (дивља јабука) и *Pyrus pyraeaster* (дивља крушка). Данас је тешко наћи компактне веће шумске површине од једрог, здравог, грађевински искористивог дрвета.

Простор на коме се планира наставак експлоатације опекарске и керамичарске сировине на површинском копу „Јовановића брдо“, код Доњег Црниљево не налази се у обухвату нити обухвата делове заштићених природних добара или добара за које је покренут поступак заштите, као ни еколошку ни емералд мрежу.

На простору дефинисаном следећим координатама нема регистрованих археолошких налазишта и споменика културе.

Тачка	Y	X
T ₁	7 390 100	4 925 000
T ₂	7 390 900	4 925 000
T ₃	7 390 900	4 924 300
T ₄	7 390 100	4 924 300

У широј околини налазе се три археолошка налазишта, регистрована под бројевима 57, 58 и 818. Експлоатација опекарских и керамичарских глина неће имати негативних утицаја по регистрована археолошка налазишта јер се налазе на великој удаљености.

У прилогу Захтева дато је :

- Решење Завода за заштиту природе Србије 03 број 020-2888/3 од 27.11.2018. године;
- Решење Завода за заштиту споменика културе Ваљево, којим се издају услови чувања, одржавања и коришћење за израду пројектне документације за експлоатацију опекарске и керамичке глине на површинском копу „Јовановића брдо“ у Доњем Црниљеву, општина Коцељева, број 479/1-17 од 12.01.2018. године.

Најближе насељено место је Доње Црниљево од чијег центра је површински коп „Јовановића брдо“ удаљен око 1 km ваздушном линијом. Експлоатација неће имати негативан утицај на насељеност подручја.

3. ОПИС ПРОЈЕКТА

У оквиру овог поглавља дати су основни подаци о предметном пројекту који су преузети из Допунског рударског пројекта Експлоатације опекарских и керамичких глина на површинском копу „Јовановића брдо“ код Доњег Црниљева, чији је аутор „TERRAGOLD&CO“ д.о.о. Београд.

(а) опис физичких карактеристика пројекта и услова коришћења земљишта у фази извођења и фази редовног рада пројекта

Лежиште „Јовановића брдо“ је повољно за експлоатацију глина и дуги низ година врши се експлоатација из овог лежишта. Истражни радови на лежишту обухватили су геолошка испитивања, истражно бушење, лабораторијска испитивања и технолошка испитивања.

Истражни радови до 1966. године, извођени су само са аспекта могућности примене основног слоја ових глина у керамичкој и хемијској индустрији (пунила). Међутим, у току 1976. године прва доистраживања извођена су у циљу валоризације повлатних тамно-сивих, жутих, пластичних и песковитих глина у опекарској индустрији у фабрици опеке у Доњем Црниљеву. Доистраживања предузета у периоду 1984/85 године имала су за циљ да се са једне стране обједине ова два елабората у један, а са друге стране да се лежиште керамичких и опекарских глина „Јовановића брдо“ оконтуре са СЗ стране.

На основу изведених истражних геолошких радова и добијених резултата уочено је да је лежиште сочивастиг начина појављивања (керамичке глине), док повлатне опекарске глине имају знатно веће хоризонтално распрострањење и практично представљају један продуктиван хоризонт у развићу миоплиоценских седимената у Посаво-тамнавском терцијарном басену. Пружања рудног тела је исток - запад. По пружању продуктивни хоризонт опекарских и керамичких глина може се пратити око 600 m, а по паду око 330 m.

Ужи део терена у оквиру којег је извршено детаљно истраживање, израда геолошког плана, налази се на површини од 12,7 ha. Економски значајне опекарске и керамичке глине појављују се одмах испод незнатног хумусног покривача дебљине 0,5 m и променљиве су дебљине 1,7 – 24,9 m, а представљене су углавном тамно-мрким, црвеним и жуто-сивим делимично пластичним и песковитим глинама, просечне дебљине око 8,82 m.

На овај начин, детаљно истражене опекарске глине у лежишту „Јовановића брдо“, које представљају добру сировину (за израду фасадне опеке, блокова и сл.), чине непосредну повлату керамичким белим, сиво-белим, тамно-сивим пластичним глинама.

Међутим, у зависности од конфигурације терена, ерозионих фактора, керамичке глине у лежишту „Јовановића брдо“ појављују се на нешто већим дубинама од 5 – 30 m и карактеришу се променљивом дебљином од 0,40 – 7 m односно просечна дебљина узета из радова коју чине унутрашњу контуру лежишта износи 2,76 m.

У подини керамичких глина, појављују се разнобојни ситнозрни глиновити пескови.

Лабораторијска испитивања подинских пескова указала су на чињеницу да се због ниског садржаја SiO₂, неповољне гранулације, као и знатног садржаја осталих штетних компоненти не могу третирати као економски значајна сировина.

Највиша кота терена у лежишту „Јовановића брдо“ је 245 m, док је најнижа 209 m.

Паралелно са доистраживањем лежишта „Јовановића брдо“ у 1986. години поред осталог извршено је детаљно испитивање и утврђивање физичко-механичких особина, како продуктивног слоја тако и повлатних седимената. Овим испитивањима која су презентирана кроз Студију о могућности површинске експлоатације лежишта „Јовановића брдо“, одређени су поред општих физичко-механичких својстава глиновитих седимената, још и радни параметри за

површинско откопавање, те на основу ових показатеља предложена откопно-утоварна и транспортна механизација.

Геомеханичка испитивања одређена су за следеће параметре:

За опекарске глине:

- запреминска маса $\gamma = 20,8 \text{ KN/m}^3$,
- угао унутрашњег трења $\varphi = 24^\circ 47'$,
- кохезија $c = 3,4 \text{ N/m}^2$,
- чврстоћа на притисак $\sigma_p = 23,2 \text{ N/cm}^2$.

За керамичке глине:

- запреминска маса $\gamma = 19,5 \text{ KN/m}^3$,
- угао унутрашњег трења $\varphi = 26^\circ$,
- кохезија $c = 3,6 \text{ N/m}^2$,
- чврстоћа на притисак $\sigma_p = 23,0 \text{ N/cm}^2$.

Поред наведених испитивања утврђени су и радни параметри за површинску експлоатацију, који износе:

- висина радне етаже $H_r = 5 \text{ m}$,
- угао нагиба косине радне етаже $\alpha_r = 45^\circ$,
- коефицијент стабилности радне етаже $F_s = 1,3$,
- радна ширина етажне равни $B = 11 \text{ m}$,
- нагиб завршне косине $\beta_z = 14^\circ$,
- коефицијент стабилности завршне косине $F_s = 1,7$.

Добијени подаци указују да постоје сви услови да се експлоатација у лежишту „Јовановића брдо“ може успешно вршити површинском експлоатацијом, уз постизање одговарајућих економских ефеката при вађењу корисне минералне сировине I и II продуктивног хоризонта, односно повлатних разнобојних и песковитих опекарских глина и сиво белих масних керамичких глина. Према физичко-механичким карактеристикама материјала извршена је анализа стабилности радних и завршних косина. За прорачун фактора сигурности завршне косине и радне косине етажа површинског копа „Јовановића брдо“ коришћене су методе Bishop-а и Janbu-а, које су интегрисане у рачунарски програм Slide 6. Програмски прорачунате вредности фактора сигурности завршних и радних косина копа су изнад минимално дозвољених вредности по Правилнику о техничким захтевима за површинску експлоатацију лежишта минералних сировина. Комплетан прорачун дат је у текстуалном делу допунског рударског пројекта.

На основу Потврде о резервама опекарске и керамичке глине у лежишту „Јовановића брдо“ у Доњем Црниљеву, број 310-02-00554/2011-14 од 08.11.2011. године, издате од стране Министарства животне средине, рударства и просторног планирања, на овом локалитету се утврђују категорије, класе, количине и квалитет билансних геолошких резерви опекарске и керамичке глине у лежишту и унутрашњем одлагалишту лежишта на дан 30.06.2011. и приказане су у табели 2 и 3.

Табела 2. – Резерве глина лежишта

Категорија	Опекарске глине		Керамичарске глине	
	Резерве у m^3	Резерве у t	Резерве у m^3	Резерве у t
А	46.367	97.835	32.800	63.961
Б	603.146	1.272.639	315.067	614.381
Ц ₁	237.662	501.467	57.275	111.686
Укупне резерве (А+Б+Ц₁)	887.175	1.871.941	405.142	790.028

Табела 3. – Резерве глина унутрашње одлагалиште

Категорија	Опекарске глине		Керамичарске глине	
	Резерве у m ³	Резерве у t	Резерве у m ³	Резерве у t
Б категорија	442.410	929.062	100.795	197.558
Ц ₁ категорија	121.937	256.068	1.834	3.595
Укупне резерве (Б+Ц₁)	564.347	1.185.129	102.629	201.153

Век експлоатације површинског копа „Јовановића брдо“ је 13 година, а годишњи капацитет за опекарске глине износи 70.000 t и 38.000 t за керамичке глине.

Глине из лежишта „Јовановића брдо“ се могу користити:

- а) опекарске глине представљају високо квалитетну сировину за производњу фасадне опеке, блока и др.;
- б) керамичке глине „тамна глина“ која садржи органске материје, због тога што се бело пече (низак садржај гвожђа), као и због присуства органских материја овај слој може се користити у производњи керамичких производа, где се примењују процеси ливења (санитарна керамика итд.).

У поглављу прилози предметног Захтева, приложени су:

- Потврда о резервама опекарске и керамичке глине у лежишту „Јовановића брдо“ у Доњем Црниљеву, број 310-02-00554/2011-14 од 08.11.2011. године, издате од стране Министарства животне средине, рударства и просторног планирања;
- Решење о регистрационој пријави промене података код „ALAS HOLDING“ AD LEDINCI у „ALAS HOLDING“ AD BEOGRAD (NOVI BEOGRAD) број БД 63544/2014 од 28.07.2014;
- Решење о регистрационој пријави промене података код ALAS HOLDING“ AD BEOGRAD (NOVI BEOGRAD) у „Keramika-Holding“ a.d., број БД 21769/2016 од 18.03.2016;
- Решење о регистрационој пријави промене података код „Keramika-Holding“ a.d. у „Keramika-Holding“ d.o.o., број БД 95119/2016 од 01.12.2016;
- Решење о регистрационој пријави брисања „Keramika-Holding“ d.o.o. и припајања друштва ZORKA - KERAMIKA DRUŠTVO SA OGRANIČENOM ODGOVORNOŠĆU ZA PROIZVODNJU KERAMIKE ŠABAC, број БД 71219/2018 од 21.08.2018;
- Решење о регистрационој пријави промене података код ZORKA - KERAMIKA DRUŠTVO SA OGRANIČENOM ODGOVORNOŠĆU ZA PROIZVODNJU KERAMIKE ŠABAC, број БД 71222/2018 од 21.08.2018;
- Решење о регистрационој пријави промене података код ZORKA - KERAMIKA DRUŠTVO SA OGRANIČENOM ODGOVORNOŠĆU ZA PROIZVODNJU KERAMIKE ŠABAC у ZORKA - KERAMIKA DRUŠTVO SA OGRANIČENOM ODGOVORNOŠĆU ZA PROIZVODNJU KERAMIKE BEOGRAD, број БД 80171/2018 од 14.09.2018.

(б) опис главних карактеристика производног поступка (природа и количина коришћења материјала)

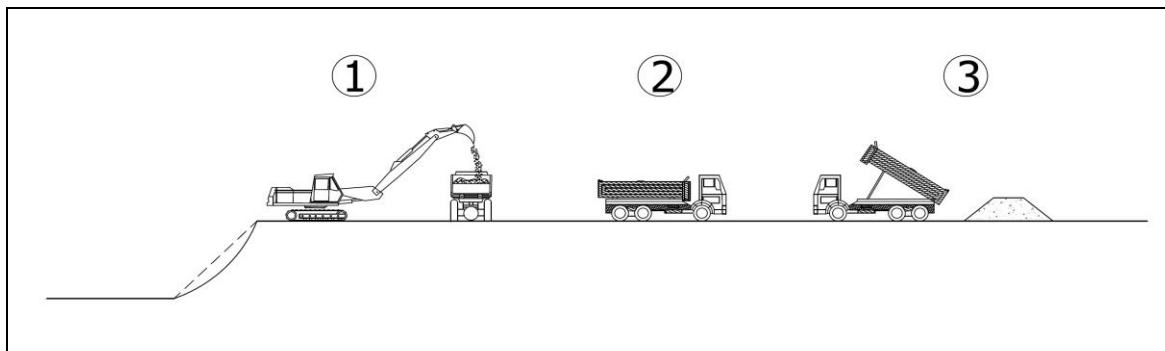
Експлоатација глине ће се одвијати површинском технологијом, дисконтинуалним системом директног откопавања. Концепција експлоатације керамичких и опекарских глина на површинском копу „Јовановића брдо“ обухвата низ активности на локалитету лежишта:

- откопавање површинског слоја јаловине са хумусом,
- утовар јаловине у камионе,
- транспорт јаловине на одлагалиште,
- откопавање глине хидрауличним багером,
- утовар глине у камионе,
- транспорт глине до фабричког круга.

На основу познатих физичко-механичких својстава глине и ослањајући се на практична искуства у раду на површинским коповима глине усвојени су следећи конструктивни параметри:

- висина етаже у сировини: $H_e = 5 \text{ m}$,
- нагиб радне етаже у сировини: $\beta_r = 45^\circ$.

На слици 5. приказан је технолошки пресек система експлоатације.



Слика 5. – Технолошки пресек система експлоатације: 1) багер, 2) камион, 3) одлежавалиште

Технички опис технологије откопавања и утовара откривке

Откопавање и утовар јаловине заједно са хумусом у транспортна средства обавља се багером HYUNDAI Robex 290LC са једним радним елементом у дубинском раду. Након утовара у камион KAMAZ 54111, врши се транспорт јаловине до спољашњег одлагалишта где се истоварује киповањем, а затим планира булдозером.

Технички опис транспорта и одлагања јаловине

Технологија рада на одлагалишту је уобичајена за дисконтинуалне системе експлоатације са камионским транспортом и булдозерским одлагањем. Откривка се довози камионима и истоварује на одлагалишту у зони истовара која је удаљена минимално 3 m од ивице одлагалишта. Транспорт откривке до спољашњег одлагалишта вршиће се камионима KAMAZ 54111 чија запремина сандука износи $V_{pri} = 7 \text{ m}^3$.

Технички опис технологије откопавања, утовара и транспорта опекарских и керамичких глина

Технологија експлоатација глине идентична је као и технологија експлоатације откривке. Експлоатација глине ће се одвијати површинском технологијом, дисконтинуалним системом директног откопавања. Откопавање и утовар корисне сировине вршиће се хидрауличним багером са дубинском кашиком HYUNDAI Robex 290LC. Транспорт корисне сировине до фабричког круга обављаће се теретним возилима типа KAMAZ 54111.

Рад на површинском копу одвијаће се у периоду без падавина, што износи око 150 дана годишње, у једној продуженој смени, 10 часова дневно, у време дневне светлости, док ће коефицијент искоришћења времена бити 0,8, па ће ефективно радно време износити 8 часова дневно.

Припремни и помоћни радови

Припремни радови на површинском копу „Јовановића брдо“ подразумевају израду приступних путева, док помоћни радови на површинском копу обухватају одражавање постојећих путева.

За израду и одржавање путева и радних платоа ангажују се утоваривач HYUNDAI HL 760-7 и булдозер CAT D8K. Одржавање путева пре свега подразумева њихово чишћење од материјала који у току транспорта испадне из сандука камиона и планирање површине путева оштећених током експлоатације. У редовно одржавање путева убраја се и њихово орошавање цистерном у циљу смањења емисије прашине која се јавља у току експлоатације и транспорта. Носилац пројекта не располаже цистерном, већ ће ангажовати подизвођача за ову врсту послова.

Технички опис одводњавања и заштите од подземних и површинских вода

Успешна површинска експлоатација подразумева и квалитетно одводњавање. У том смислу систем одводњавања једног површинског копа треба да буде добро одабран, да је састављен од објеката одводњавања који својим капацитетима могу да обезбеде ефикасну заштиту рударских радова од површинских и подземних вода.

Заштита површинског копа од површинских и подземних вода

На основу расположивих хидрогеолошких информација не очекују се појаве подземних вода у контури копа. У реону површинског копа не налазе се никакви површински токови који би евентуално у периоду великих киша могли угрозити коп. Према томе, једино се мора водити рачуна о одбрани од атмосферских вода. Конфигурација терена је таква да се атмосферске воде које падну ван контуре копа неће сливати у коп. Због свега наведеног заштита површинског копа од атмосферских вода конципирана је на принципу усмеравања воде која падне у контуру копа етажним каналом ка јужном делу копа где већ постоји изграђен водосабирник и затим гравитационог одвођења воде из водосабирника кроз цевовод пречника Ø1000 mm. Пре одвођења рудничке воде ван контуре копа, она ће бити прошустена кроз таложник у коме ће се таложити механичке нечистоће, тако да ће се ван копа одводити пречишћена вода.

(в) процена врсте и количине очекиваних отпадних материја и емисија који су резултат редовног рада пројекта

Загађење ваздуха

Под појмом загађења ваздуха подразумева се емисија загађујућих материја у околну атмосферу, које ношене ветром могу угрозити људско здравље, нанети штету животињама, биљкама и другим природним и радом створеним вредностима.

Током редовног рада предметног пројекта загађујуће материје ће се емитовати приликом сагоревања погонског горива у моторима СУС опреме која ће бити коришћена током извођења радова. Запремина продуката сагоревања је збир угљен-диоксида, воде, сумпор диоксида, азота и кисеоника. Када се анализира емисија штетних и опасних материја, свакако ће постојати емисија угљен-диоксида (CO₂) и у мањој мери, у дозвољеним концентрацијама, сумпор-диоксида (SO₂). У конкретном случају, радиће се о локалном повећању концентрације ових гасова које неће значајније утицати на квалитет ваздуха ширег подручја.

Други вид загађења ваздуха представља дифузно загађивање прашином током рада булдожерења, откопавања, транспорта материјала и осталих радова. Може се констатовати да ће овај вид загађења ваздуха бити ограничен на радну средину.

Загађење земљишта

Укупна површина деградираног земљишта површинском експлоатацијом износиће око 56 ha. Експлоатација лежишта минералних сировина површинским путем доводи до промене рељефа и деградирања пољопривредног и шумског земљишта. Ова промена је трајног карактера, а санирање последица се обавља техничком и биолошком рекултивацијом. Обзиром на претходно стање, нови радови на површинском копу „Јовановића брдо“ након примена мера рекултивације довешће до оплемењивања предметног простора, обзиром на његов садашњи карактер и класу земљишта.

Течни отпад није присутан, јер се експлоатација одвија у сувој средини без присуства подземних и површинских вода.

Приликом поступка откопавања корисне минералне сировине на површинском копу „Јовановића брдо“ доћи ће и до откопавања јаловинских маса (откривке) која по дефиницији спада у рударски отпад.

На копу ће се генерисати и отпад који има карактер комуналног отпада везан за број запослених радника. Сав чврсти отпад сакупљаће се на за то прописано место и у одговарајуће контејнере и редовно одвозити, а према уговору ангажовањем комуналног предузећа.

У случају хаваријског цурења горива или мазива из радних машина или транспортних средстава, расути материјал ће се одмах покупити одговарајућим сорбентима и заједно са сорбентом одложити у одговарајућу металну бурад која ће се предавати овлашћеним предузећима за сакупљање секундарних сировина.

Загађивање воде

Када су у питању отпадне воде које се појављују током редовног рада пројекта, експлоатације опекарских и керамичких глина, слободно се може рећи да се исте пре сматрају непожељним него отпадним. Тачније може се говорити о површинским (атмосферским - таложним) водама које се на датом терену појављују невезано од технолошког процеса

експлоатације. Решавање њиховог одвођења ван контура копа представља битан предуслов у технолошком процесу.

Све атмосферске воде које падну на површински коп усмераваће етажним каналом ка јужном делу копа, где већ постоји изграђен водосабирник и затим гравитационог одвођења воде из водосабирника кроз цевовод пречника $\varnothing 1000$ mm. Поред тога вода ће бити пропуштена кроз таложник у коме ће се таложити механичке нечистоће, тако да ће се ван копа одводити пречишћена вода. Санитарно-фекалне отпадне воде које ће настајати за време редовног рада пројекта биће решене изнајмљивањем мобилних кабина.

Бука, вибрације

У непосредну околину локације емитоваће се бука од рада опреме (булдозера, багера, камиона). Овај извор буке кратког је дмета и малог интензитета. Такође, имајући у виду број опреме која генерише буку и која ће бити коришћена, али и чињеницу да се на појединим местима дуж граница површинског копа налази појас шумске и жбунасте вегетације, може се закључити да неће долазити до прекорачења дозвољених вредности нивоа буке у животној средини.

Опасност од штетних утицаја вибрација постоји у појединим фазама рада рударских машина и везана је искључиво за радну средину на површинском копу.

Ближу околину локације карактерише низак степен насељености. Олакшавајућа околност је та што се на појединим местима дуж граница површинског копа према стамбеним јединицама налази узан појас шумске и жбунасте вегетације, којом негативни утицаји у виду повећања нивоа буке или дифузног загађења ваздуха могу бити знатно редуковани.

Светлост, топлота, радијација

За време редовног рада пројекта неће бити присутни извори исијавања тако да не постоји емисија светлости која би могла угрозити животну средину. Такође, нема значајних извора сагоревања, тако да не постоји ни значајна емисија топлоте која би могла угрозити животну средину. Појава јонизујућег и нејонизујућег зрачења такође неће бити.

4. ПРИКАЗ ГЛАВНИХ АЛТЕРНАТИВА које је Носилац пројекта размотрио и најважнијих разлога за одлучивање, водећи при том рачуна о утицају на животну средину

(а) Локација

Приликом планирања и пројектовања технолошког система површинске експлоатације лежишта минералних сировина, не постоји дилема у избору праве локације, нити могућност разматрања алтернативних решења. Површински копови су специфични индустријски објекти који се не могу лоцирати према законским и техничким захтевима и параметрима (просторна удаљеност у односу на људске агломерације, саобраћајне токове, квалитет земљишта према бонитетним класама и сл.). Они се отварају тамо где је минерална сировина орудњена и не могу се изместити, просторно обликовати или организовати. Локација површинског копа је на тај начин фиксирана.

Поред наведеног, фактори који су утицали на избор локације за експлоатацију опекарске и керамичарске глине на површинском копу „Јовановића брдо“ су:

- Постојање површинског копа и оверене билансне резерве;
- Квалитет опекарских и керамичких глина;
- Повољни услови за површинску експлоатацију;
- Присуство комуникација;
- Минимална могућност загађивања површинских и подземних вода;
- Могуће контролисање имисије загађености животне средине;
- Значајне експлоатационе резерве;
- Изостанак могућности угрожавања здравља околног становништва.

Насупрот повољностима, постоје и потешкоће које се огледају у следећем:

- Део земљишта који је под шумом која ће бити деградирана експлоатацијом;
- Могуће загађење ваздуха;
- Значајно нарушавање пејзажа.

На основу претходних чињеница намеће се закључак да одабрана локација није имала алтернативних решења.

(б) Алтернативни технолошки поступак

Када је у питању избор одговарајућег технолошког поступка имамо другачију ситуацију за разлику од искључивости алтернативне локације једног објекта типа површинског копа. Наиме у том домену је могуће разматрање, условно, одређеног броја алтернатива. Када се каже условно, пре свега се мисли на тип минералне сировине која се експлоатише и за коју се бира адекватна технологија.

Технолошки процес површинске експлоатације прилагођен је физичко-механичким својствима минералне сировине која се експлоатише, рударско-геолошким условима експлоатације и капацитету производње.

5. ОПИС ЧИНИЛАЦА ЖИВОТНЕ СРЕДИНЕ за које постоји могућност да буду знатно изложени ризику услед реализације пројекта укључујући

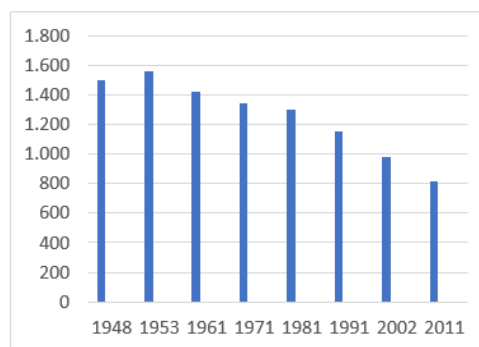
(а) становништво

Доње Црниљево је насеље у Србији у општини Коцељева у Мачванском округу у ком је према попису из 2011. живело 813 становника. У насељу Доње Црниљево живи 790 пунолетних становника, а просечна старост становништва износи 40,7 година (40,2 код мушкараца и 41,2 код жена). У насељу има 316 домаћинстава, а просечан број чланова по домаћинству је 3,10. Ово насеље је великим делом насељено Србима. У структури насеља Доње Црниљево доминирају сеоска домаћинства збијеног типа са окућницама, окружених парцелама обрадивог земљишта. У оквиру плаца са кућом налазе се штале, амбари и други помоћни објекти.

У табели 4. дат је преглед броја становника по пописима, а на графику поред приказано је кретање броја становника за насеље Доње Црниљево.

Табела 4. – Демографија

Година пописа	Број становника
1948.	1.498
1953.	1.561
1961.	1.422
1971.	1.344
1981.	1.296
1991.	1.149
2002.	981
2011.	813



Слика 6. – Графички приказ кретања становништва

Анализом утицаја постојећег површинског копа опекарских и керамичарских глина „Јовановића брдо“ који се налази у Доњем Црниљеву, обрађени су и подаци који се односе на основне карактеристике становништва и њихове активности, као и насељски садржаји који ће бити изложени утицајима (позитивним и негативним) због експлоатације опекарских и керамичарских глина. Ове чињенице свој пуни смисао имају првенствено због потребе да се детаљно истраже могући негативни утицаји на становнике који насељавају подручје анализираниг простора.

Најближе домаћинство јужно од крајње јужне границе проширеног експлоатационог поља налази се на растојању од око 100 m. На западној страни најближе домаћинство се налази на растојању од око 120 m од крајње западне границе проширеног експлоатационог поља.

(б) флора и фауна

Највећи део простора у ближој околини предметне локације намењен је за ратарску производњу, тако да природну вегетацију на овим површинама представља карактеристична, слабо развијена, сегетална вегетација. Поред њих заступљене су и ливаде, површине под шумском вегетацијом, а дуж међа пољопривредних парцела развија се жбунаста вегетација.

На самом површинском копу местимично се спонтано развија рудерална вегетација карактеристична за овакве деградирани површине. У ужем и ширем окружењу локације

предметног пројекта није забележено присуство представника заштићених или угрожених биљних врста, као ни њихових станишта.

Посматрано стање распрострањености животињских врста у оквиру анализираних просторних целина представља значајан чинилац са аспекта могућих утицаја планиране делатности. Шире подручје анализираних простора насељено је различитим животињским врстама, међу којима је и ловна дивљач.

У складу са развијеношћу флоре на простору општине Коцељева присутна је и одговарајућа фауна, чији су представници: срна (*Capreolus capreolus*), зец (*Lepus europaeus*), јазавац (*Meles meles*), лисица (*Vulpes vulpes*), твор (*Mustela putorius*), ласица (*Mustela nivalis*), вук (*Canis lupus*), као и птице фазан (*Phasianus colchicus*), пољска јаребица (*Perdix perdix*), кобац (*Accipiter nisus*), јастреб (*Accipiter gentilis*), сова ушара (*Asio otus*), врана (*Cornus corone*), сврака (*Pica pica*), креја (*Garrulus glandarius*) и многе друге врсте чији је ареал живота у умерено континенталном појасу. Ихтиофауна овог подручја у функцији је количина и квалитета вода у рекама и потоцима.

Фауну на локацији и у непосредном окружењу чине пролазне врсте аграрних екосистема из ширег окружења. Није регистровано присуство ретких и угрожених животињских врста, нити њихових станишта. Такође, у близини локације не постоје подручја која користе заштићене, важне или осетљиве врсте фауне (за раст и развој, размножавање, одмор, презимљавање, миграцију итд).

У сваком случају, нека од устаљених кретања фауне на овом простору одавно су претрпела промене као последица близине насеља, раније изграђених површинских копова за експлоатацију глине, сталног присуства људи и транспортних средства, као и фрагментације простора изградњом јавних и интерних саобраћајница.

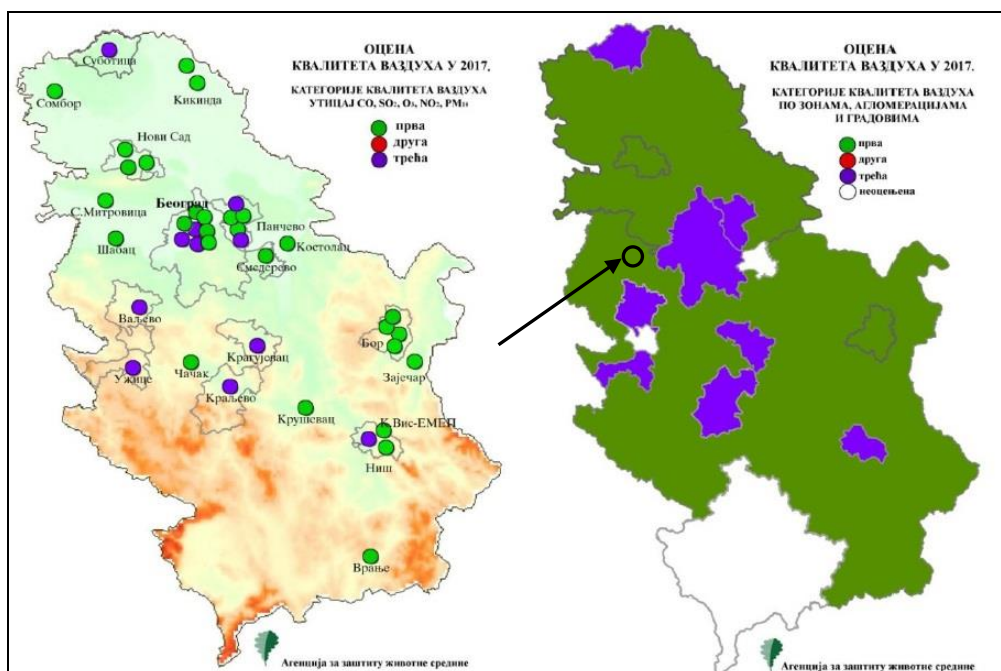
(в) ваздух

Систематско праћење квалитета амбијенталног ваздуха у општини Коцељева не постоји, нити се налази у мрежи станица за контролу квалитета амбијенталног ваздуха Агенције за заштиту животне средине. Према томе, могуће је дати само општи приказ стања квалитета ваздуха на основу познатих чињеница.

За оцену квалитета ваздуха коришћени су подаци из Годишњег извештаја о стању квалитета ваздуха у Републици Србији 2017 године, Министарства пољопривреде и заштите животне средине. Оцена квалитета ваздуха у 2017. години извршена је на основу годишњих концентрација загађујућих материја добијених аутоматским мониторингом квалитета ваздуха у државној мрежи. У складу са чланом 21 закона о заштити ваздуха, за оцењивање су коришћени резултати мониторинга нивоа загађујућих материја који испуњавају услов расположивости и валидности сатних вредности од најмање 90%. Тако извршена категоризација представља званичну оцену квалитета ваздуха за 2017. годину. Општина Коцељева је, према подацима из наведеног Годишњег извештаја о стању квалитета ваздуха у републици Србији за 2017. годину разврстан у И-категорију, чист ваздух или незнатно загађен ваздух (слика 7. лево).

У непосредној близини површинског копа „Јовановића брдо“ налази се фабрика „Зорка-опека“ која се бави производњом опекарских производа и која периодично врши мерење квалитета ваздуха на својим емитерима. Поред фабрике, на квалитет амбијенталог ваздуха у Доњем Црниљеву утичу и површински коп „Збегови“ где се такође врши експлоатација глине и пут Шабац-Осечина.

Стационарни тачкасти извори емисија отпадних димних гасова и прашкастих материја су везани за фабрику за производњу опекарских производа у Доњем Црниљеву. Аерозагађење се манифестује у емисији полутаната из производног процеса, од којих се као макрополутанти издвајају NO₂, CO₂ и прашкасте материје.



Слика 7. – Категорије квалитета ваздуха 2017. год. у складу са чл.21 Закона о заштити ваздуха
(Извор: Годишњи извештај о стању квалитета ваздуха у РС за 2015. годину, www.sepa.gov.rs)

Дифузни или фугитивни извори емисија су неконтролисане емисије са отворених површина површинских копова у сушном периоду, отворених депонија сировина, као и одређене тачке транспорта и преносне тачке материјала које нису у затвореним објектима. У овим случајевима емисије се састоје од прашкастих материја и издувних гасова возила.

Дуж пута Шабац-Осечина који пролази кроз Доње Црниљево, ваздух је загађен прашином пореклом од саобраћаја и продуктима сагоревања горива у моторима транспортних средстава. Емисије издувних гасова из моторних возила који се крећу овим путем по интензитету спадају у мале изворе, а с обзиром на фреквенцију саобраћаја, нису значајни узрочници који би могли да угрозе животну средину.

На самој предметној локацији, током експлоатације јавиће се загађење које потиче од сагоревања дизел горива у моторима механизације која ће се користити, и прашкастих материја у сушним периодима, пореклом од минералних сировина које се експлоатишу.

(г) земљиште

Лежиште „Јовановића брдо“ лежи у подручју параподзола и параподзолстих земљишта која су карактеристична за подручје северозападне Србије.

На глиновитим супстратима (који овде преовлађују), долази до све већег премештања у дубље слојеве глиновитих састојака-процес илимеризације, што је већ у иницијалним фазама праћено смањеном пропустљивошћу земљишта и повременим стагнацијам површинске воде. На тај начин глиновити варијетети прелазе у параподзол и то посебно на заравњеним рељефским положајима. У песковитијим варијететима који су понекад сувише пропустљиви, примећују се појаве некорисног отицања воде у подземне делове. Због тога су параподзоласта земљишта много повољнија од киселих смеђих педосеквенци из којих се и развијају. Већа киселост и сиромаштво у базама могу се лако кориговати применом адекватних агротехничких мера. Ова земљишта, обзиром на хидротехнички режим и хемијски састав најбоље одговарају ксеротермнијим лишћарским врстама и не захтевају никакве мелиорационе мере, али је њихова

производна вредност због мале дубине доста ограничена. Потпуних података о обиму угрожавања земљишта нема, јер не постоје систематска праћења и истраживања.

Заузимање површина неопходних за експлоатацију као и свих пратећих садржаја који су неопходни за остваривање комплетног технолошког програма представља један од битних фактора меродаван за дефинисање односа површинског копа и животне средине. Чињеница да се угрожава пољопривредно и шумско земљиште, а такође и обавеза техничке и биолошке рекултивације, указује да је утицај на ову животну категорију - средњи. Рударским радовима деградираће се око 56 ha земљишта, док ће остали незахваћени део, бити изложен утицају ангажовања рударске опреме углавном емитовањем издувних гасова мотора СУС и стварањем прашине од радних органа рударских машина и кретањем моторних возила. Директних загађења земљишта услед рада на копу нема. Индиректна загађења потичу од генерисаног отпада који се може појавити као последица отпада везног за одржавање машина, и опреме као и од комуналног отпада у зависности од броја запослених и других лица која се затекну у кругу предметног постројења. О загађености земљишта на самом локалитету нема егзактних података.

(д) вода

Општину Коцељева карактеришу водни ресурси, бујичног карактера, са великим осцилацијама у протицају у зависности од годишњег доба. Мањи водотоци општинне Коцељева сасвим пресуше у току лета. Услед свега наведеног, евидентна су два проблема:

- изражен проблем са поплавама у пролећним месецима, што за последицу има потребу за сталним активностима на регулацији водотока и изградњи и одржавању одбрамбених насипа,
- изражен проблем недостатка воде у летњим месецима и повећање концентрације загађења водотока, односно немогућношћу њиховог коришћења за туризам.

Најзначајнији водоток на подручју Доњег Црниљева је река Тамнава. Значајније притоке Тамнаве на подручју општине Коцељева су, са леве стране: Трушник, Козарица, Борина и Криваја, а са десне стране: Расница. Највећа десна притока је река Уб, која тече недалеко од јужне границе Општине, и у њу улива се тек на подручју општине Уб.

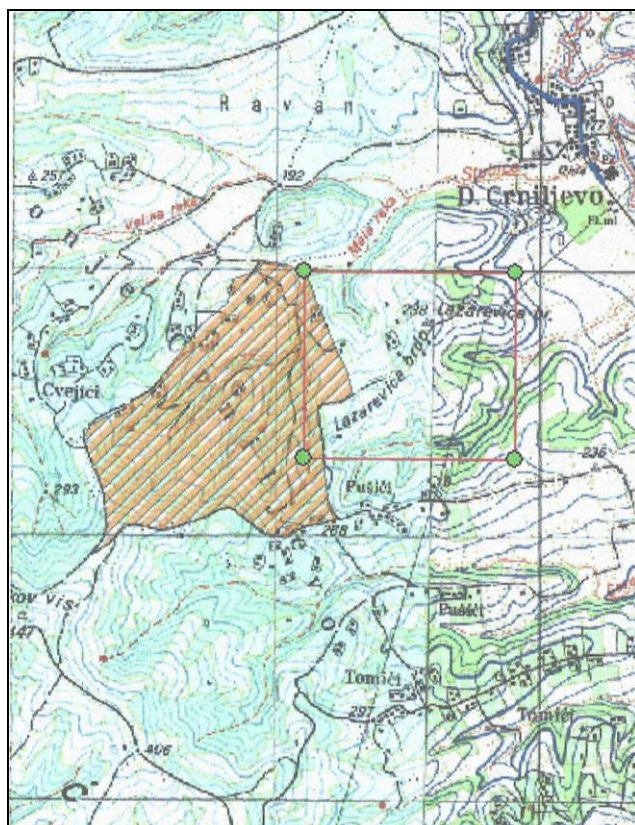
Због појаве поплава урађена је регулација најнизовнијег дела тока реке Тамнаве, кроз насеље Коцељеву од улива речце Борине у Тамнаву, низводно око 3 km и регулација реке Раснице око 1 km узводно од ушћа у Тамнаву.

Мониторинг квалитета вода реке Тамнаве се не врши.

Локални сеоски водоводни систем у Доњем Црниљеву не поседују уредну техничку документацију, водопривредне дозволе, нити постоји редован мониторинг физичко-хемијског и бактериолошког квалитета воде којом се снабдева становништво из оваквих система. Према Просторном плану општине Коцељева (ППО Коцељева), ниједно сеоско насеље у општини не поседује канализационе системе тако да се отпадне воде из домаћинства и пољопривредних објеката испуштају у већим делом непрописно изграђене септичке јаме или директно у земљиште и водотокове. У насељу Доње Црниљево постоји изграђено постројење за пречишћавање отпадних насељских вода, тако да је преостало да се обезбеди прикључење свих потенцијалних корисника: домаћинства и пословни индустријски објекти у насељу и др.

У ближој околини локације налазе се Пушића поток 80 m источно од крајње источне границе површинског копа и Мала река која се налази западно до северозападно од површинског копа. Мала река налази се у сливу реке Тамнаве. Спојем са Великом реком чини

реку Стубицу која се код места Доње Црниљево улива у реку Тамнаву са њене леве стране. Највиша тачка слива је 381 m н.Ј.м. док је најнижа на спољашњој граници површинског копа „Јовановића брдо“ и износи 194 m н.Ј.м. Дужина тока Мале реке износи 1,45 km. Површина слива до најниже тачке је 0,657 m².



Слика 8. – Слив Мале реке и спољне границе површинског копа „Јовановића брдо“²

Мала река припада групи повремених водотока који су већи део године суви, а отицај се јавља само током водних месеци. Слив карактерише умерени пад, карактеристичан за брдско-долинске пределе. Време концентрације слива је нешто мање од 12 min. На основу расположивих хидрогеолошких информација не очекују се појаве подземних вода. У реону површинског копа не налазе се никакви површински токови који би евентуално у периоду великих киша могли угрозити коп. Према томе, једино се мора водити рачуна о одбрани од атмосферских вода.

(ђ) климатски чиниоци

Клима општине је условљена географским положајем и надморском висином терена. Територију општине Коцељева карактерише умерено континентална клима. Коришћени подаци су са Главне метеоролошке станице Ваљево и подручне мреже климатолошких и падавинских станица.

1. Температура

Температура ваздуха представља директан показатељ количине сунчеве енергије коју одређена област добија, па је услед тога веома значајна, као и влажност ваздуха код

² Хидрогеолошка студија за површински коп „Јовановића брдо“ код Доњег Црниљево, Београд, новембар 2018. године, „TERRAGOLD&CO“ д.о.о. Београд

сагледавања величине испаравања површинских вода са изучаване области, као веома важног параметра у одређивању биланса вода. Подаци о температурним променама представљају основу климатских карактеристика за анализирано подручје. У табели 5. дате су средње месечне температуре ваздуха и одговарајућа средња годишња температура.

Табела 5. - Средња температура ваздуха и годишње температуре ваздуха (°C) за метеоролошку станицу Ваљево за период 1997-2017. године

Мес.	I	II	III	IV	V	VI	VII	VIII	IX	X	XI	XII	Год.
Тем.	1,1	3,1	7,4	12,2	17,1	21,0	22,8	22,3	17,1	12,0	7,0	2,2	12,1

Као што се из наведених података види средња годишња температура ваздуха износи 12,1°C, а најхладнији месец је јануар са просечном температуром од 1,1°C. Најтоплији месец је јул са температуром од 22,8°C. Положај и вредности наведених екстрема указују на континенталност климе.

2. Падавине

Средња годишња сума падавина у подручју Ваљева износи 823 mm. Највише падавина је у месецу мају и јуну (105 mm), а најмање је у фебруару (48 mm). У подручју Ваљева просечно је 33 дана са снежним покривачем. Регистровани максимални снежни покривач је имао висину од 67 cm. Годишњи распоред падавина у подручју Ваљева дат је у табели 6.

Табела 6. – Средње месечне и годишње суме падавина за метеоролошку станицу Ваљево за период 1997-2017. године

Месец	I	II	III	IV	V	VI	VII	VIII	IX	X	XI	XII	Год.
Падавине	50	48	61	62	95	95	82	69	71	72	54	63	823

3. Релативна влажност ваздуха

Релативна влажност ваздуха нема знатније осцилације у току године, при чему најмање вредности достиже у августу, јулу и априлу а највише у децембру и јануару. У просеку влажност је изнад оптималних вредности. Годишњи показатељи релевантне влажности дати су у табели 7.

Табела 7. – Средње месечне и годишње вредности релативне влажности (%) за метеоролошку станицу Ваљево за период 1997-2017. године

Месец	I	II	III	IV	V	VI	VII	VIII	IX	X	XI	XII	Год.
Влажност	83	78	71	69	71	69	66	68	75	80	81	84	75

Средња вишегодишња вредност релативне влажности ваздуха за посматрани период износи 75%. Месец са највишим вредностима средње релативне влажности ваздуха је децембар и то 84%, а са најнижим вредностима је месец јул са 66%. Ово нам указује да је у пролећним и летњим месецима, услед мање влажности, највећа величина евапотранспирације.

4. Облачност

Облачност односно покривеност неба облацима је још један од важних климатских елемената јер велика облачност спречава осунчавање и смањује интензитет сунчеве инсолације, с једне и спречава израчавање са земљине површине са друге стране, те тиме ублажава дневна колебања температуре. Према подацима из табеле 8. могуће је закључити да је на анализираном простору најоблачнији месец децембар, док су најведрији јул и август.

Табела 8. – Средњи месечни и годишњи ток облачности за метеоролошку станицу Ваљево за период 1997-2017. године

Месец	I	II	III	IV	V	VI	VII	VIII	IX	X	XI	XII	Год.
Бр. дана	7,2	6,9	6,3	6,1	6,0	5,2	4,2	4,0	5,6	5,7	6,1	7,3	5,9

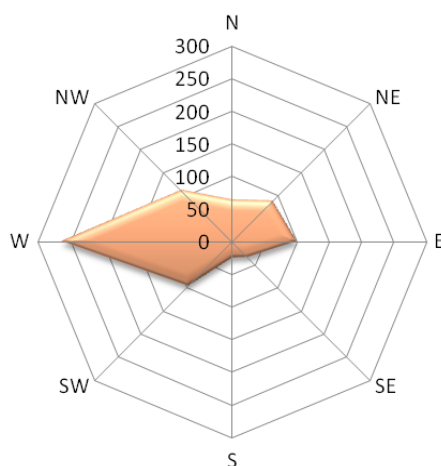
5. Ветар

Ветар је са становишта загађења најзначајнији метеоролошки елемент за транспорт, складиштење или производњу када је у питању емисија честица у ваздух, па је стабилност атмосфере у свим математичким моделима просторне дистрибуције полутаната незаобилазан параметар.

Табела 9. – Средње годишње вредности честина и брзине ветрова за метеоролошку станицу Ваљево за период 1997-2017. године

Параметар	N	NE	E	SE	S	SW	W	NW	С
Брзина m/s	2,5	2,3	2,6	2,6	2,5	2,1	2,3	2,7	319
Честина	63	87	99	34	25	96	263	110	

Анализом регистрованих података о ваздушним струјањима, приказаним, у претходној табели уочава се да је преовлађујући ветар из западног смера чија је учесталост у току године 263%. На основу претходних података урађен је графички приказ распореда учестаности јављања ваздушних струјања тзв. „ружа ветрова“ (слика 9.).



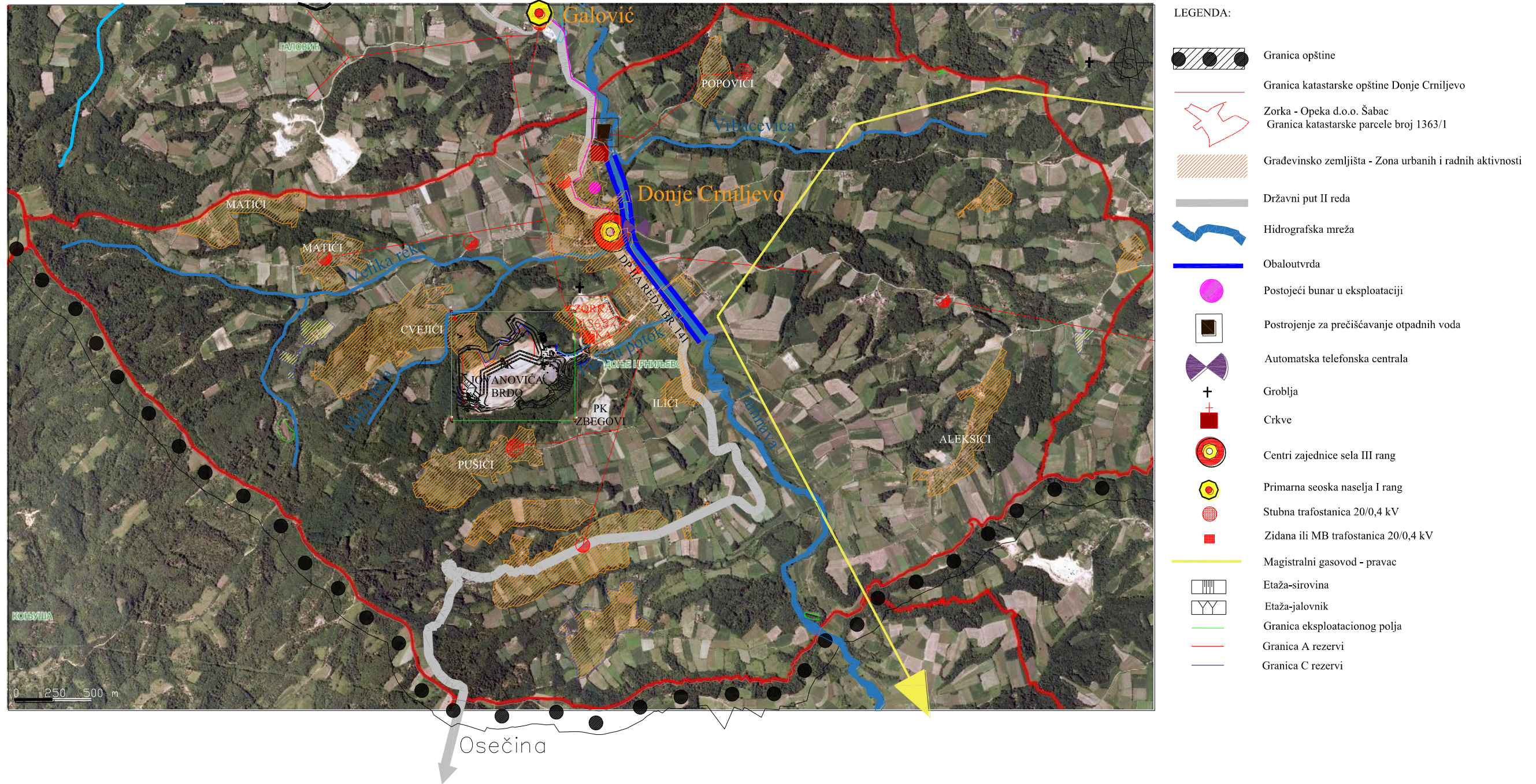
Слика 9. – Ружа ветрова за МС Ваљево за референтни период од 1997.-2017. године

(е) грађевине

Грађевине обухватају све постојеће вештачке објекте на предметној локацији. У конкретном случају ради се пре свега о објектима индивидуалног становања који се налазе у непосредној близини површинског копа „Јовановића брдо“ и фабрици „Зорка-Опека“.

Објекте индивидуалног становања представљају раштркане куће, од којих се најближе налазе у правцу југа, од крајње јужне границе проширеног експлоатационог поља на растојању од око 100 m и у правцу запада на растојању од око 120 m од крајње западне границе проширеног експлоатационог поља. Фабрика „Зорка - Опека“ налази се на растојању од око 70 m североисточно од површинског копа „Јовановића брдо“. Југоисточно од предметног лежишта се налази и површински коп „Збегови“ на растојању од 100 m ваздушном линијом. Од елемената нискоградње, у околини предметне локације налазе се некатегорисани прилазни путеви, од којих је најзначајнији онај којим се предметној локацији приступа из правца истока.

На слици 10. приказан је сателитски снимак са уцртаним зонама урбаних и радних активности за градњу стамбених и индустријских објеката, са **зоном експлоатације минералних сировина** (ПК „Јовановића брдо“ и ПК „Збегови“) и са уцртаним положајем објеката инфраструктуре у ближој околини лежишта „Јовановића брдо“.



Слика 10. – Сателитски снимак са стамбеним и индустријским објектима, верским објектима, објектима инфраструктуре и основном наменом површина ближе околине лежишта „Јовановића брдо“

(ж) заштићена природна, непокретна културна добра

Према добијеном Решењу Завода за заштиту природе Србије, простор на коме се планира наставак експлоатације опекарске и керамичарске сировине на површинском копу „Јовановића брдо“, код Доњег Црниљева не налази се, нити обухвата делове заштићених природних добара или добара за које је покренут поступак заштите, као ни еколошку ни емералд мрежу.

На основу Решења Завода за заштиту споменика културе Ваљево утврђено је да нема регистрованих археолошких налазишта и споменика културе, на датом простору. У претходном периоду приликом извођења истражних радова на подручју лежишта није се наишло на материјалне остатке који би указивали на могуће археолошко налазиште. Међутим, уколико би се при извођењу припремних радова наишло на материјалне остатке који би указивали на могуће археолошке налазиште радови ће одмах бити прекинати и о налазу бити обавештен надлежни Завод за заштиту споменика културе.

(з) пејзаж

Код процене утицаја површинског копа на пејзажне карактеристике у домену вегетације вреднује се визуелни и биолошки квалитет вегетације имајући у виду промене изгледа.

Околину локације предметног лежишта карактерише брдовит, благо заталасан терен који је у једним делом под пољопривредним површинама, а другим под шумским фрагментима. Будући да су површине обрађене могуће је говорити о феномену колористичке промене у току године, мозаичној структури и начину обраде. Валоризација постојеће вегетације као материјалне категорије пејзажа подразумева њен визуелни и биолошки квалитет. Када се ради, како о визуелним тако и о биолошким карактеристикама постојеће вегетације, свакако је извесно да се може говорити о значајним карактеристикама. Визуелни доживљај разноликости биљних врста достиже своју пуноћу у вегетативном периоду.

Морфологија терена представља најупечатљивији елемент пејзажа па је сасвим оправдано што се утицаји у домену промене морфологије терена због изградње копа сматрају и најзначајнијим. Лежиште опекарских и керамичких глина „Јовановића брдо“ налази се на северозападним падинама планине Влашић, на надморској висини која износи од 210 до 250 m. Садашње карактеристике пејзажа предметне локације су значајно нарушене и у великој мери одређене дугогодишњим постојањем површинских копова глине „Јовановића брдо“ и „Збегови“ и присуства рударске механизације на површинским коповима глине.



Слика 11. – Поглед на површински коп „Јовановића брдо“ и предео у околини

Док су брежуљци околине локације озелењени и утопљени у амбијент зависно од годишњег доба, површински коп глине по изгледу представља дисконтинуитет у амбијенту. С тим у вези, не може се говорити о вредностима лепоте пејзажа, имајући у виду да су његове природне карактеристике већ нарушене. Наставком експлоатације опекарских и керамичарских глина створиће се предуслови, да се након рекултивације и санације деградираног простора, према верификованом Пројекту рекултивације, врате пејзажне вредности локалитета.

(и) међусобни односи наведених чинилаца

Чиниоци животне средине (земљиште, вода, ваздух, флора, фауна и др.) граде неколико основних потенцијала о чијим се функционалним карактеристикама мора водити рачуна код валоризације утицаја наставка експлоатације опекарских и керамичких глина у конкретном простору. Међусобни однос појединих чинилаца животне средине као и њихов утицај на формирање еколошких потенцијала и њихове основне функције су битни због оцене могућих утицаја који би била последица „изградње“ површинског копа и експлоатације опекарских и керамичких глина.

Потенцијали вода се морају анализирати узимајући у обзир хидрографске и хидрогеолошке (ниво подземних вода и др.) карактеристике подручја, односно стање површинских и подземних вода, а све у смислу могућих утицаја на загађење. Да би се дефинисао утицај планираног објекта и радова на земљиште потребно је анализирати могућност загађења земљишта и заузимање постојећих површина.

Постојећи климатски потенцијали су одређени климатским карактеристикама предметног подручја.

Еколошки ризик у домену биотопа се јавља због чињенице да се сваки биотоп карактерише стриктно дефинисаном просторном целином и свеукупношћу односа између свих животних заједница и тог простора. Ово подразумева и широку лепезу међусобних утицаја у домену климе, воде, ваздуха, земљишта, флоре, фауне. Оно што је битно истаћи је да ће као последица експлоатације опекарских и керамичких глина, доћи до промена предметне локације изазване антропогеним дејством. О еколошком ризику у домену заштићених природних добара, културних и археолошких добара и о потенцијалима за одмор и рекреацију нема смисла говорити обзиром на чињенице изнесене у претходним тачкама.

Допунским рударским пројектом експлоатације опекарских и керамичких глина могуће је испројектовати таква техничка решења у циљу заштите животне средине, тако да предметни пројекат неће значајније утицати на чиниоце животне средине чак и у акцидентним ситуацијама, уколико се претходно прибаве све неопходне сагласности надлежних органа, а радови изводе према ревидованој и одобреној Техничкој документацији.

6. ОПИС МОГУЋИХ ЗНАЧАЈНИХ УТИЦАЈА ПРОЈЕКТА НА ЖИВОТНУ СРЕДИНУ (непосредних, секундарних, кумулативних, краткорочних, средњорочних и дугорочних, сталних, привремених, позитивних и негативних) до којих може доћи услед

(а) постојања пројекта

Негативан утицај експлоатације минералних сировина настаје као последица радова који ће се вршити приликом обављања активности на планираном пројекту. Узроци штетности, који при томе настају су:

- Сама експлоатација;
- Рад опреме и транспортних средстава за време експлоатације пројекта;
- Контакт са загађујућим материјама које се емитују при експлоатацији.

По свом трајању, штетности од експлоатације опекарских и керамичких глина у животној средини, могу се поделити на: краткотрајне штетности, штетности са дуготрајним дејством и трајне штетности.

Краткотрајним штетностима се сматрају оне које се могу отклонити у релативно, кратком времену - до две године. У такве штетности спадају: уништавање ниског растиња и траве, израда привремених путева и депонија, постављање привремених (монтажних објеката) итд.

У дугорочне штетности, најчешће спадају они утицаји на животну средину, који трају док се активности на експлоатацији минералне сировине и период након престанка рада пројекта. По правилу, отклањање ових штетних последица се мора изводити комбиновано, уз доминантан утицај људског фактора. У ову групу генерално спадају: промена микроклиме, повлачење биљних и животињских врста са угроженог подручја, сеча дрвећа и сл.

Трајне штетности су карактеристичне за откопавање минералних сировина. Експлоатација лежишта „Јовановића брдо“ представља промену рељефа, деградирање шумског, пољопривредног и осталог земљишта и исцрпљивање необновљивих природних ресурса, и на тај начин изазива трајне промене.

Границе између краткотрајних, дугорочних и трајних промена нису јасно изражене и зависе од ангажовања човека на њиховом санирању. У супротном може се десити да краткотрајне последице пређу у дуготрајне, па чак, и трајне штетности.

Када је у питању предметни пројекат, обзиром на претходно наведено, потребно је извршити процену утицаја пројекта на животну средину и дефинисати циљеве управљања квалитетом животне средине од чега ће корист имати и Носилац пројекта и локална заједница и друштво у целини.

(б) коришћења природних ресурса

У технолошком процесу експлоатације под појмом сировина подразумева се корисна минерална сировина у лежишту. У случају површинског копа „Јовановића брдо“, сировина је необновљив природни геолошки ресурс - опекарске и керамичарске глине.

У току експлоатације предметног пројекта користиће се дизел гориво за радне машине и транспорт материјала. Снабдевање дизел горивом ће се вршити помоћу одговарајућих цистерни. За претакање горива биће формиран плато од непропусне подлоге са падом ка најнижој тачки, на ком ће се налазити таложник за механичке нечистоће и сепаратор масти и уља.

На простору експлоатационог поља „Јовановића брдо“ не постоје каптирани извори које локално становништво користи за своје потребе. Техничка вода се неће користити у процесу

експлоатације, већ само повремено за обарање прашине на транспортним путевима и за те потребе ће се допремати аутоцистернама. Снабдевање питком водом на површинском копу „Јовановића брдо“ вршиће се набавком флаширане воде у довољним количинама.

(в) емисија загађујућих материја, стварања неугодности и уклањања отпада

У току експлоатације предметног пројекта постојаће:

- Неугодни мириси издувних гасова мотора СУС;
- Прашина;
- Атмосферске падавине;
- Бука од мотора СУС опреме;
- Вибрације,
- Деградација површина терена које су захваћене рударским радовима.

Технички поступак добијања корисне минералне сировине површинском експлоатацијом неминовно доводи до нарушавања рељефа и стварања отпада. На површинском копу „Јовановића брдо“ откопавањем корисне минералне сировине доћи ће и до откопавања јаловинских маса (откривке) која по дефиницији спада у рударски отпад.

Поред јаловине на простору површинског копа као последица обављања технолошког процеса генерисаће се још: отпадна уља из мотора са унутрашњим сагоревањем, затим чврст отпад (делови амбалаже, истрошени резервни делови и сл.), комунални отпад, санитарно-фекалне отпадне воде.

Начин третирања појединих врста отпада је следећи:

Отпадна рабљена уља се сакупљају у металну бурад и уступају овлашћеном оператеру на третман (о чему се води посебна евиденција).

Просута уља, зауљени филтери, масне крпе, сорбент којим се прикупљају евентуално просута уља, једном речју опасан отпад, прикупљаће се у одговарајућу, безбедну, амбалажу и екоконтејнере који се могу херметички затворити. О прикупљеним количинама опасног отпада, до коначне диспозиције, водиће се посебна Законом прописана документација.

Истрошени резервни делови се организовано и селективно сакупљају на места које одреди Технички руководиоцац и одвозе и предају овлашћеном оператеру.

Чврсти отпад који потиче од боравка запослених и по свом карактеру је комунални отпад, организовано се сакупља у за то одређени покривени метални контејнер. Одвожење контејнера на комуналну депонију и његово пражњење врши надлежно ЈКП.

Одржавање опреме која ће радити на површинском копу „Јовановића брдо“ вршиће фирма која је власник опреме у сопственим сервисним радионицама или код овлашћених сервисера, специјализованих за ту врсту услуге. Ситније поправке механизације обављаће се на самом површинском копу уз поштовање и спровођење свих мера заштите животне средине.

Санитарно-фекалне отпадне воде које ће настајати за време реализације пројекта решиће се изнајмљивање мобилних кабина. Фирма која изнајмљује ове тоалете има обавезу да врши њихово пражњење, пошто се они не прикључују на канализациону и водоводну мрежу.

7. ОПИС МЕРА ПРЕДВИЂЕНИХ У ЦИЉУ СПРЕЧАВАЊА, СМАЊЕЊА И ОТКЛАЊАЊА СВАКОГ ЗНАЧАЈНОГ ШТЕТНОГ УТИЦАЈА НА ЖИВОТНУ СРЕДИНУ

Мере у циљу спречавања, смањења или отклањања сваког значајнијег штетног утицаја предметног пројекта на животну средину могу се систематизовати кроз:

- Мере које су предвиђене законом и другим прописима, нормативима и стандардима и роковима за њихово спровођење,
- Мере предвиђене пројектном документацијом,
- Мере у току отварања површинског копа,
- Мере у току редовног рада пројекта,
- Мере за случај удеса,
- Додатне мере заштите,
- Мере по престанку рада пројекта.

Мере које су предвиђене Законом и другим прописима, нормативима и стандардима и роковима за њихово спровођење

Специфична проблематика односа детаљних геолошких истраживања и површинске експлоатације минералних сировина обухваћена је посебном регулативом и то су:

- Закон о рударству и геолошким истраживањима („Сл. гласник РС“, бр. 101/15 и 95/2018 – др. закон);
- Правилник о техничким захтевима за површинску експлоатацију лежишта минералних сировина („Сл. гласник РС“, бр. 96/210).

Према Закону о рударству и геолошким истраживањима („Сл. гласник РС“, бр. 101/15 и 95/2018 – др. закон) експлоатација резерви минералних сировина врши се на основу решења, којим се издаје:

- Одобрење за експлоатацију резерви минералних сировина (у суштини је пандан локацијској дозволи из Закона о планирању и изградњи, јер одобрава експлоатацију у границама одобреног поља, али не значи да се на основу њега може почети са откопавањем минералне сировине);
- Одобрење за извођење рударских радова;
- Одобрење за употребу рударских објеката.

Према члану 101 Закона, који регулише издавање одобрења за извођење рударских радова, одобрење за извођење радова издаје Министарство, односно надлежни орган јединице локалне самоуправе, на чијој територији се та експлоатација врши. Према истом члану Закона, надлежни орган за издавање одобрења ће укинути решење о одобрењу за извођење рударских радова ако се настави са радовима који се не изводе у складу са одобреном пројектном документацијом, након истека рока за отклањање недостатака које је утврдио рударски инспектор, при чему рок за отклањање недостатака не може бити дужи од 90 дана.

Према члану 104. Закона, рударски објекат изграђен по рударском пројекту може се користити када се прибави одобрење за употребу рударског објекта, које се издаје решењем надлежног органа из члана 101. став 2. овог закона, на захтев Носиоца експлоатације.

Веза Закона о рударству и Закона о процени утицаја по питању одобрења за употребу рударских објеката. Према члану 31. Закона о процени утицаја на животну средину („Сл.

гласник РС“, бр. 135/04 и 36/09) који регулише проверу испуњености услова из сагласности на процену утицаја:

„У поступку техничког прегледа за пројекте за које је дата сагласност на Студију о процени утицаја утврђује се да ли су испуњени услови из одлуке о давању сагласности на студију о процени утицаја, у складу са законом којим се уређује изградња објеката.

Надлежни орган који је водио поступак процене утицаја именује лице које учествује у раду комисије за технички преглед.

Лице из става 2. овог члана може бити запослено или постављено у надлежном органу, односно у другом органу и организацији или независни стручњак који поседује доказе о квалификацији за учешће у раду техничке комисије из члана 22. овог закона.

Употребна дозвола не може се издати ако лице из става 2. овог члана не потврди да су испуњени услови из одлуке о давању сагласности на Студију о процени утицаја“.

Према члану 109. Закона о рударству и геолошким истраживањима („Сл. гласник РС“, бр. 101/15 и 95/2018 – др. закон) употребна дозвола може се издати ако се утврди:

- 1) Да је рударски објекат или његов део изграђен у складу са рударским пројектом на основу кога је издато одобрење за извођење рударских радова, у складу са прописима чија је примена обавезна при изградњи рударских објеката;
- 2) Да су испуњени прописани услови у погледу мера безбедности и здравља на раду, заштите вода, заштите од пожара, заштите животне средине и други прописани услови за изградњу и коришћење те врсте објеката.

Према члану 110, испуњеност услова из члана 109. овог закона утврђује се техничким прегледом објеката. Технички преглед рударског објекта обухвата, према намени рударског објекта, технички преглед рударских, машинских и грађевинских радова, електричних постројења (уређаја и инсталација), постројења за заштиту од пожара и постројења за заштиту животне средине, као и технички преглед рударске опреме и постројења. Министар ближе прописује услове и начин вршења техничког прегледа.

У мере предвиђене законима и другим прописима подразумева се и примена важећих правилника којима је предвиђено:

- Да се врше периодични прегледи и испитивања, као и испитивања микроклиме, емисије физичких и хемијских штетности, евентуална штетна зрачења, буке и вибрација, као и да се о томе води прописана евиденција;
- Да се врше периодични прегледи и испитивања прописаних оруђа за рад и уређаја, као и да се о томе води евиденција.

У мере предвиђене законима и другим прописима подразумевају се примена норматива и стандарда код избора и набавке уређаја и опреме за предложени дисконтинуални систем површинске експлоатације откопавањем. Рокови за њихово спровођење усклађују се са почетком експлоатације. Мере из ове тачке обухватају и услове које утврђују надлежни државни органи и организације код издавања одобрења и сагласности за изградњу објеката, извођења радова и употребу објеката односно отпочињање производног процеса.

У складу са напред наведеним проверава се:

- Да ли је обезбеђена претходна заштита при пројектовању, изградњи и реконструкцији инвестиционих објеката, као и при добијању одобрења за употребу изграђених објеката;
- Да ли је обезбеђена претходна заштита у производњи, набавци и увозу оруђа за рад на механизовани погон;

- Да ли је обезбеђена претходна заштита у производњи, набавци и увозу средстава личне заштите;
- Да ли се мере заштите при експлоатацији лежишта односе и на значајне еколошке ресурсе.

Мере предвиђене пројектном документацијом

- Пројектну документацију израдити у свему према важећим прописима и нормативима за ову врсту објеката и сагласно условима и сагласностима надлежних органа.
- Пројектом дефинисати експлоатационо поље у складу са условима и сагласностима надлежних органа (Завод за заштиту природе, Завод за заштиту споменика културе, Министарства заштите животне средине, Републичке дирекције за воде и др.).
- Пројектом предвидети посебне техничке мере заштите животне средине.
- У оквиру израде техничке документације извршити одговарајуће геомеханичке, геолошке и хидрогеолошке анализе разматраног простора са посебним освртом на стање нивоа и квалитета површинских и подземних вода.
- У техничкој документацији предвидети одговарајуће радове на оскултацијо-систематском праћењу стабилности предметног „објекта“. Поред тога предвидети одговарајућа хидротехничка мерења у циљу контроле стања и благовременог откривања непожељних и опасних појава.
- Техничком документацијом јасно дефинисати: техничко решење захвата воде, техничко решење самих захватних грађевина и њихов ситуациони положај у односу на постојеће водопривредне објекте, количину и квалитет захваћене воде којим се обезбеђује функционална сигурност и поуздан рад система.
- Приказати постојећи режим вода, плавне зоне и заштиту комплекса од спољних вода.
- Димензионисање објеката за евакуацију атмосферских вода са сливних површина извршити на основу усвојених интензитета падавина.
- Зауљене атмосферске воде пречистити путем таложника и сепаратора масних материја.
- Пројектом треба предвидети уклањање и одлагање материјала који настане у току извођења радова Тако да буде уклоњен и одложен у складу са законском и безбедносном регулативом за ову врсту радова и материја са којима се манипулише, на начин да не угрожава животе људи и животну средину.
- Пројектом предвидети све одговарајуће потребне мере да у случају хаварије не дође до изливања и загађења површинских и подземних вода.

Мере у току отварања површинског копа

На основу Закона о безбедности и здрављу на раду („Сл. гласник РС“, бр. 101/05, 91/15 и 113/17 – др. закон), потребно је предвидети мере заштите на раду у циљу спречавања опасности које се могу јавити у току експлоатације по Допунском рударском пројекту. На овом нивоу пројекта могуће је дати само уопштене оквири који подразумевају следеће:

- Носилац пројекта је дужан да о почетку радова извести рударског инспектора, најкасније 15 дана пре почетка извођења радова;
- Радови на отварању површинског копа морају се изводити у свему према одобреној пројектној документацији, односно одобреном Допунском рударском пројекту, који је усаглашен са условима и сагласностима надлежних органа, као и мерама заштите

животне средине предвиђених Студијом о процени утицаја експлоатације на животну средину;

- Све радове у наставку експлоатације лежишта изводити према пројектном решењу датом у Допунском рударском пројекту.
- Забрана приступа незапосленим лицима и возилима који не припадају површинском копу. Заштита манипулативног и маневарског простора оруђа и уређаја за рад, привремених и помоћних објеката и складиштеног материјала.
- Постављање знакова упозорења и усмеравање саобраћаја и пешака на неугрожену страну изван граница копа.
- Уређење и одржавање саобраћајница преко којих се одвија локални саобраћај, путних прелаза и постављање одговарајућих саобраћајних упозорења.

У току припрема на извођењу рударских радова по Допунском рударском пројекту експлоатације опекарских и керамичких глина на површинском копу „Јовановића брдо“ неопходно је предузети и следеће мере којима се минимизирају могући утицаји на животну средину. Ове мере пре свега подразумевају:

- Дефинисање укупне површине простора који је предмет Допунског рударског пројекта, којим треба обухватити укупан простор на којем се одвијају активности везане за експлоатацију (приступне саобраћајнице, саобраћајнице за приступ лежишту/површинском копу, појединим етажама, одлагалишту откривке/јаловине, евентуални објекти за водоснабдевање и објекти за заштиту површинског копа од вода као и заштиту вода од радова на површинском копу и електроенергетски објекти);
- Дефинисање удаљености објеката инфраструктуре, енергетских и посебно стамбених и других објеката, од завршне контуре површинског копа.

Мере у току редовног рада пројекта

Мере заштите ваздуха:

- Носилац пројекта је дужан да поштује Закон о заштити ваздуха („Сл. гласник РС“, бр. 36/09), Уредбу о условима за мониторинг и захтевима квалитета ваздуха („Сл. гласник РС“, бр. 11/10, 75/10 и 63/13) и друге обавезне прописе и стандарде који третирају ову област.
- Рударску опрему редовно одржавати и примењивати исправне машине са савременим моторима који морају задовољити услове Уредбе о увозу моторних возила („Сл. гласник РС“, бр. 23/10).
- У циљу спречавања емисије прашине при транспорту глине у сушним периодима транспортним путем извршити покривање сандука камионима при отпреми изван копа.
- Приступни пут, етажне путеве и манипулативне површине орошавати водом помоћу аутоцистерне са инсталацијом за орошавање, при чему брзина кретања пуне аутоцистерне не сме бити виша од 15 km/h.
- Смањити брзину кретања камиона на приступном путу на мах. 25 km/h.
- Током редовне експлоатације, обавеза је Носиоца пројекта да у зони утицаја експлоатације врши периодично мерење квалитета ваздуха у циљу одређивања емисије загађујућих материја, према Уредби о условима за мониторинг и захтевима квалитета ваздуха („Сл. гласник РС“, број 11/10, 75/10 и 63/13), код најближих објеката становања.

- У случају да дође до прекорачења граничних вредности нивоа загађујућих материја у ваздуху спровести додатне мере за довођење емисије у дозвољене границе, како би се исте свеле у прописане вредности.

Мере заштите вода:

- Дефинисати удаљеност извора у окружењу, посебно уколико их локално становништво користи за водоснабдевање.
- Дефинисати начин обезбеђења воде за водоснабдевање.
- Забрањено је испуштање непречишћених отпадних вода у водоток.
- Објекте одводњавања извести према Техничком пројекту одводњавања за који је обавезно прибавити Водну сагласност коју на основу водних услова издаје републичка Дирекција за воде, Министарства пољопривреде, шумарства и водопривреде.
- Претакање и доливање уља и горива у механизацију, обављати уз мере заштите од проливања и контролисаним поступцима искључити могуће акциденте приликом претакања горива, замене уља и мазива или транспорта материјала и др.
- Паркирање рударских машина само на уређеним местима. На месту паркирања машина, предузети посебне мере заштите од загађења тла уљем, нафтом и нафтним дериватима.
- Уколико се у току извођења радова догоди акцидентна ситуација тј. дође до просипања деривата нафте и контаминације земљишта, радове треба одмах обуставити, сорбентом покупити нафтне деривате, сорбент одложити у безбедну амбалажу на безбедно место и са истим поступати у складу са Правилником о начину складиштења, паковања и обележавања опасног отпада („Сл. гл. РС“, бр. 92/10).
- Обавезно је редовно чишћење таложника и сепаратора масти и уља.
- Одношење муља из таложника, предвидети у одређеним временским интервалима, одлагати на спољашње одлагалиште или на место које одреди надлежна комунална служба а масти и уља из сепаратора по одредбама Правилника о начину складиштења, паковања и обележавања опасног отпада („Сл. гласник РС“, бр. 92/10).
- У случају да се предвиђају резервоари и точећа места за обезбеђивање горива (за потребе механизације која се користи у току технолошког процеса рада), неопходно је предвидети техничка решења са потребном заштитом (нпр: осигурати непропусну танквану испод претакачког места која може да акумулира довољну количину у случају проливања) како би се у случају акцидента спречило загађење површинских и подземних вода (у складу са прописима о ускладиштењу запаљивих течности).
- Коришћено уље сакупљати у металну бурад на прописаном месту и предавати овлашћеном оператеру као секундарну сировину на даљу прераду.
- При редовном раду обавеза је Носиоца пројекта да врши праћење квалитета вода пре испуштања у реципијент и у случају прекорачења дозвољених вредности да заустави рад на површинском копу док се не спроведу мере за смањење и довођење резултата мерења у дозвољене границе.
- У циљу спречавања загађења површинских вода, санитарне фекалне воде се збрињавају пражњењем мобилних тоалета од стане предузећа које их изнајмљује.

Одлагање отпада:

- Обзиром да у току експлоатације долази до скидања горњег слоја земљишта које садржи хумус, са истим је потребно поступати према Закону о пољопривредном земљишту, односно одлагати га на посебно место и користити при рекултивацији.

- Обавезно је сакупљање и разврставање отпада, због тога мора бити постављен довољан број одговарајућих посуда за одлагање отпада према врсти.
- Отпад који потиче од боравка запослених организовано одлагати у за то предвиђен суд (метални контејнер), који ће се организовано празнити од стране локалног комуналног предузећа.
- Обавезно је сакупљање отпадних уља.
- Отпадна уља се морају чувати у металним бурадима максималне запремине 200 l.
- Обавезно је предавање опасног отпада овлашћеној организацији/оператеру на даљи третман као и обавезно вођење евиденције о предаји опасног отпада.

Мере заштите земљишта и стабилности терена:

- При експлоатацији минералне сировине нагиб и висина сваке етаже, као и укупан број етажа пројектовани су тако да обезбеде сигурност при раду и стабилност терена у целини.
- Носилац пројекта је у обавези да при завршетку експлоатације нагиб, висину и број етажа као и завршну косину планира имајући у виду захтеве рекултивације што значи да нагиби буду такви да се на њима висока вегетација може одржати без додатних интервенција.
- У току рада површинског копа водити рачуна о могућој појави клизишта, улегнућа, одрона, спирања, јаружања и др. У случају њихове појаве предузети одговарајуће мере, а након санације установити редовно праћење стања, а све у циљу заштите људи, објеката и механизације, као и околног терена.

Мере заштите од буке:

Главни циљ анализе буке на површинском копу „Јовановића брдо“ је избор одговарајућих поступака (мера) у циљу ублажавања негативних утицаја буке од рударске механизације на локално становништво. Техничке мере заштите обухватају све поступке који су неопходни за довођење негативних утицаја у дозвољене границе као и поступке за минимизирање утицаја у фази експлоатације.

Изворе буке у току експлоатације површинског копа представљају тешке рударске машине и саобраћај камиона у току одвоза минералне сировине. Општа мера за ублажавања буке је захтев од Носиоца пројекта да користи модерну опрему са пригушивачима буке, редовно врши одржавање опреме и да се придржава уобичајених радних сати у току дана.

Мере заштите природног добра и непокретних културних добара:

Решењем Завода за заштиту природе Србије 03 број 020-2888/3 од 27.11.2018. године прописано је следеће:

Услови експлоатације минералне сировине:

- 1) Експлоатацију вршити у подручју дефинисаном следећим координатама:

Тачка	X	Y
1.	4 925 000	7 390 100
2.	4 925 000	7 390 900
3.	4 924 300	7 390 900
4.	4 924 300	7 390 100

- 2) За потребе експлоатације израдити одговарајући Допунски рударски пројекат;
- 3) Применити организацију рада и таква техничка решења којима ће се спречити, тј. онемогућити загађивање земљишта, подземних и површинских, сталних и повремених водотокова и ваздуха;

- 4) Настојати да се избегне сеча стабала при изради приступних путева. Уколико то није могуће прибавити дознаку од ЈП „Србијашуме“, односно надлежног шумског газдинства, без обзира да ли су стабла у државном или приватном власништву;
- 5) Површински коп развијати у складу са овереним билансним резервама и до мере докле је могуће прилагодити технологију откопавања тако да се негативни утицаји на људе, објекте, као и инфраструктурне објекте у непосредној близини елиминишу или сведу у дозвољене границе;
- 6) Забрањено је депоновати јаловину у и уз водотоке (привремене и сталне);
- 7) При експлоатацији нагиб, висину сваке етаже, укупан број етажа и завршну косину планирати тако да се обезбеди сигурност при раду и стабилност терена у целини;
- 8) Током рада површинског копа водити рачуна о могућој појави клизишта, одрона, спирања, жаружања и др. У случају њихове појаве предузети одговарајуће мере, а након санације установити редовно праћење стања, а све у циљу заштите људи, објеката и механизације;
- 9) Предвидети одговарајућу инфраструктуру, посебно ону која се односи на водоснабдевање и евакуацију отпадних вода прикључењем на постојећу градску водоводну и канализациону мрежу. Уколико то није могуће потребно је воду за пиће, као и санитарну воду обезбедити постављањем цистерне или на други адекватан начин. За отпадне површинске воде (са површинског копа, манипулативних површина) обезбедити адекватно одвођење израдом каналске мреже уз постављање решетке и таложника, како би се спречило одношење већих количина чврстих и суспендованих честица у реципијент. Отпадне воде из радионица и/или магацина (уколико постоје или се планира њихова изградња) не испуштати директно у водоток или земљиште. За санитарно фекалне отпадне воде неопходна је минимум израда непорпусне септичке јаме, за коју се мора обезбедити редовно праћење од стране надлежне институције.
- 10) Осветљење површинског копа мора бити урађено у складу са важећим прописима;
- 11) За напајање електричном енергијом на радилишту користити постојећи електросистем или агрегат;
- 12) Предвидети системе за отпашивање на површинском копу како би се спречило аерозагађење;
- 13) При складиштењу и транспорту сировине применити мере којима ће се онемогућити расипање ситних и финих фракција, како унутар површинског копа тако и ван њега (дуж саобраћајнице);
- 14) Допремање мазива и горива за агрегат и ангажовану механизацију која се користи на површинском копу обављати у цистернама, или на други начин у складу са позитивним прописима;
- 15) Сервисирање механизације обезбедити у стручним механичарским радионицама или уколико то није могуће обезбедити површину унутар експлоатационог поља и инфраструктурно је опремити како би се спречило загађење земљишта и подземних и површинских водотокова;
- 16) Горњу ивицу копа, а по потреби и бочне ивице на адекватан начин и сукцесивно обезбеђивати како би се спречило страдање људи и животиња;
- 17) Након завршетка експлоатације предвидети одговарајућу санацију и рекултивацију терена (површинског копа, одлагалишта јаловине итд.), а према посебном Пројекту санације и рекултивације чија је израда дефинисана законском регулативом.

Условима Завода за заштиту споменика културе Ваљево број 479/1-17 од 12.01.2018. године прописано је следеће:

- Забрањено је вађење и одвожење камена и земље са археолошких локалитета, пре окончања заштитних археолошких истраживања.
- Забрањује се привремено или трајно депоновање земље, камена, смећа и јаловине у на и у близини археолошких локалитета.
- Уколико се накнадно открију археолошки локалитети, исти се не сме уништавати и на њему вршити неовлашћена прекопавања и ископавања и дубока преоравања.
- Инвеститор објекта је дужан да обезбеди средства за истраживања, заштиту, чување, публикавање и излагање добра које ужива претходну заштиту које се открије приликом изградње инвестиционог објекта – до предаје добра на чување овлашћеној установи заштите (члан 110. Закона о културним добрима).
- Археолошки локалитети се не смеју уништавати и на њима вршити неовлашћено прекопавања, ископавања и дубока заоравања (преко 30 cm).
- У случају трајног уништавања или нарушавања археолошког локалитета због инвестиционих радова, спроведи се заштитно ископавање о трошку Инвеститора (члан 110. Закона о културним добрима).
- Уколико би се током земљаних радова наишло на археолошке предмете извођач радова је дужан да одмах, без одлагања прекине радове и обавести надлежни Завод за заштиту споменика културе и да предузме мере да се налаз не уништи и не оштети, те да се сачува на месту и у положају у коме је откривен (члан 109. ст. 1. Закона о културним добрима).

Мере у случају удеса

На површинском копу „Јовановића брдо“ удес се може догодити услед квара на рударској опреми.

У циљу спречавања удесних ситуација, као и отклањања последица уколико до истих дође, потребно је спровести следеће мере:

- Извођење технолошких операција по утврђеном реду;
- Придржавати се мера хигијенско-техничке заштите;
- Придржавање прописаних мера заштите од пожара;
- У функцији заштите од егзогених пожара мањих размера потребно је да се на свакој машини постави по један противпожарни апарат типа S-6;
- Обавеза Носиоца пројекта је да уради Елаборат противпожарне заштите, односно да на техничку документацију у погледу против пожарне заштите прибави сагласност надлежног органа за послове заштите од пожара и да се стриктно придржава прописаних мера;
- У случају удеса због хаварије на инсталацијама и опреми потребно је предузети мере искључења хаварисане опреме, инсталација и њихова поправка од стране стручних лица;
- За заштиту објекта од атмосферског прањњења предвидети одговарајућу громобранску заштиту;
- Ако током радова дође до акциденталног изливања горива или мазива извођач радова је обавезан да загађено земљиште што пре uklони и локацију санира;
- Технички руководиоца копа ће у оквиру Упутства за руковање и безбедан рад урадити посебно поглавље у коме ће између осталог детаљно бити обрађени поступци санације акцидентно просутих нафтних деривата, избор сорбента, начин његове примене, прикупљање након употребе, евентуална регенерација и коначно

одлагање употребљеног сорбента. У том смислу обезбедити довољне количине сорбента и адекватне посуде за прихват горива и мазива;

- Са овако прикупљеним горивима и мазивима поступати по одредбама Правилника о начину складиштења, паковања и обележавања опасног отпада („Сл. гласник РС“, бр. 92/10).

Према документацији о испитивању лежишта и минералне сировине, техничким решењима експлоатације и одлагања, предвиђене стручне оспособљености радника и предвиђене опреме за експлоатацију, може се закључити да је уз поштовање предвиђених мера заштите и уз одговарајућу радну дисциплину мала вероватноћа изазивања удеса. Нешто је већа вероватноћа лаких телесних повреда при руковању или опслуживању опреме, које могу настати као резултат недовољне опрезности или не коришћења личних и колективних заштитних средстава. У том случају указати прву помоћ ако има повређених, и позвати здравствену организацију. У случају тешке повреде запослених обавестити рударског инспектора а у случају повреде са смртним исходом и МУП.

Обзиром на примењену технологију експлоатације опекарских и керамичарских глина која није токсична нити агресивна на локацији предметног пројекта не налазе се опасне материје у количини већим или једнаким према Листи опасних материја из Правилника о садржини политике превенције удеса и садржини и методологији израде извештаја о безбедности и плана заштите од удеса („Сл. гласник РС“, бр. 41/2010), па према томе Носилац пројекта нема посебних обавеза, када је у питању домен хемијског удеса у смислу Процене опасности од хемијског удеса са дефинисањем мера превенције, приправности и одговора на хемијски удес као и мера отклањања последица удеса, обнављања и санације животне средине.

Додатне мере заштите

Поред мера заштите дефинисаних планском и техничком документацијом Носилац пројекта мора да спроводи и друге мере заштите из домена управљања пројектом произашле из извршене анализе пројектне документације и процене утицаја.

У циљу очувања живота и здравља људи препоручљиво је користити следеће мере заштите:

- Непрекидно праћење развоја и усавршавање личних заштитних средстава и њихово увођење у употребу;
- Стимулисати техничка решења чије идеје доприносе побољшању услова рада;
- Перманентно образовање кроз предавања и информисање свих запослених из области заштите животне средине.

За све облике загађења за које нису истакнути посебни захтеви важе општи нормативи који ту материју регулишу. Све дефинисане препоруке не ослобађају одговорности поштовања и свих других општих прописа из домена урбанизма, уређења простора, заштите природних целина, природног амбијента као и очувања земљишта, воде и ваздуха.

Мере по престанку Пројекта

По завршетку рада пројекта уклонити са платоа рудничког комплекса све грађевинске објекте који су служили за потребе запосленог особља и остале намене за време рада површинског копа.

Обавеза је Носиоца пројекта да по престанку рада пројекта адекватно чува сорбенте и коришћене сорбенте све до момента док се не стекну услови за депоновање на депонију

опасних материја или предају овлашћеном оператеру за збрињавање, односно рециклажу опасних материја.

Обавеза је Носиоца пројекта да изврши трајну санацију деградираног земљишта у циљу враћања претходној намени путем рекултивације земљишта применом мера техничке и биолошке рекултивације, све у складу са верификованим Пројектом рекултивације.

Да би се ово остварило потребно је обавити:

- техничку рекултивацију и
- биолошку рекултивацију.

Техничка рекултивација обухвата техничко-технолошке активности у смислу обликовања простора, успостављања потребних комуникација и заштиту (трајну) простора од површинских (атмосферских) вода. Дакле техничком рекултивацијом треба извршити припрему простора пре приступања биолошкој рекултивацији.

Биолошка рекултивација подразумева краткорочне и дугорочне мере биолошке припреме деградираних – стерилних површина и коначне активности на успостављању биолошких функција третираних површина.

Све активности, од техничке до биолошке рекултивације, међусобно су условљене и у реализацији постоји логичност редоследа њиховог спровођења. То изискује не само дисциплину у спровођењу мера већ и поштовање динамике реализације активности, у којој је фактор времена веома изражен.

На основу анализе природних карактеристика самог локалитета површинског копа и ширег простора у коме ће се коп налазити, уз поштовање претходно изнетих ставова, као и стручних знања и досадашњих искустава у овој области, пројектанти су поставили следећу концепцију пројектног решења:

- простор површинског копа опекарских и керамичких глина „Јовановића брдо“ рекултивисаће се поступком еурекултивације;
- техничка фаза рекултивационих радова спровешће се у потпуности према пројектованим решењима завршног изгледа површинског копа;
- биолошка фаза рекултивационих радова обухвата садњу садница беле тополе и сетву одређене мешавине трава.

Може се закључити да је овако постављени модел рекултивације простора површинског копа опекарских и керамичких глина „Јовановића брдо“ по завршетку радова на експлоатацији усмерен у правцу привођења одређеној намени деградираног терена и коришћењу простора. Јасно је да је циљ реализације изабраног пројектног решења успостављање еколошки прихватљивих и са становишта заштите животне средине, одговарајућих карактеристика самог локалитета и шире посматраног подручја у коме се налази.

8. НЕТЕХНИЧКИ РЕЖИМЕ ИНФОРМАЦИЈА ОД 1 - 7

Лежиште опекарских и керамичких глина „Јовановића брдо“ налази се у Доњем Црниљеву, на северозападним падинама планине Влашић, на надморској висини која износи од 210 до 250 m. Предметно лежиште „Јовановића брдо“ граничи се са шумским и пољопривредним земљиштем.

У оквиру експлоатационог поља налази се 146 катастарских парцела, све припадају КО Доње Црниљево. Целе парцеле у обухвату експлоатационог поља: 1336, 1337, 1340/2, 1340/4, 1341, 1342, 1343, 1344, 1423/2, 1423/3, 1423/4, 1424/1, 1424/2, 1425/1, 1425/2, 1426, 1427, 1428/1, 1428/2, 1429, 1430, 1431, 1432, 1433/1, 1433/2, 1434/1, 1434/2, 1435, 1436, 1437/1, 1437/2, 1437/3, 1438, 1439, 1440, 1441, 1444/1, 1444/2, 1445, 1446/1, 1446/2, 1447, 1448, 1449/1, 1449/2, 1449/3, 1449/4, 1450/1, 1450/2, 1450/3, 1451, 1452, 1453, 1454, 1455, 1456, 1457/1, 1457/2, 1457/3, 1457/4, 1457/5, 1457/7, 1457/8, 1458/1, 1458/2, 1461/1, 1461/2, 1464, 1465/1, 1466, 1467, 1470/1, 1470/2, 1470/3, 1470/4, 1471/1, 1471/2, 1471/3, 1473/2, 1474, 1476/1, 1476/2, 1476/3, 1468, 1469, 2000/1, 2000/2. Парцеле које се само једним делом налазе у обухвату експлоатационог поља: 1263, 1282/2, 1332, 1333, 1334, 1335, 1338, 1339, 1340/3, 1345, 1346, 1347/1, 1347/2, 1347/3, 1348, 1349, 1351/1, 1351/2, 1363/1, 1351/3, 1405/4, 1414/2, 1415, 1416/2, 1418, 1422, 1423/1, 1459, 1460, 1461/3, 1461/4, 1461/4, 1461/5, 1465/3, 1465/4, 1473/1, 1475, 1478/1, 1478/2, 1479/2, 1479/3, 2001, 2008/2, 2008/3, 2213, 2214/1, 2216/1, 2221/1, 2221/3, 2221/4, 2227, 2228/1, 2228/2, 2228/3, 2228/4, 2229/1, 2232, 3009, 3010. Укупна површина горе наведених катастарских парцела износи 79 ha 24 ar 35 m². **Површина контуре експлоатационог поља износи 56 ha, односно 560.000 m².**

На захтев Носиоца пројекта, добијена је Информација о локацији за листове непокретности број 360 и 818, у којој стоји следеће: „На основу увида у Просторни план општине Коцељева („Службени лист општине Коцељева“, број 19/2012) кат. парцеле које су у стаставу комплекса површинског копа „Јовановића брдо“ у К.О. Доње Црниљево, се према Намени површина налази у типичној зони **ТЦ 22 - Зона експлоатације минералних сировина.**“

Експлоатација глине ће се одвијати површинском технологијом, дисконтинуалним системом директног откопавања. Концепција експлоатације керамичких и опекарских глина на површинском копу „Јовановића брдо“ обухвата низ активности на локалитету лежишта:

- откопавање површинског слоја јаловине са хумусом,
- утовар јаловине у камионе,
- транспорт јаловине на одлагалиште,
- откопавање глине хидрауличним багером,
- утовар глине у камионе,
- транспорт глине до фабричког круга.

Највиша кота терена у лежишту „Јовановића брдо“ је 245 m, док је најнижа 209 m. Утврђени су радни параметри за површинску експлоатацију, који изnose:

- висина радне етаже $H_r = 5 \text{ m}$,
- угао нагиба косине радне етаже $\alpha_r = 45^\circ$,
- коефицијент стабилности радне етаже $F_s = 1,3$,
- радна ширина етажне равни $B = 11 \text{ m}$,
- нагиб завршне косине $\beta_z = 14^\circ$,
- коефицијент стабилности завршне косине $F_s = 1,7$.

Планирани годишњи капацитет за опекарске глине износи 70.000 t и 38.000 t годишње за керамичке глине, тако да ће век експлоатације површинског копа „Јовановића брдо“ бити 13 година.

Површински копови су специфични индустријски објекти који се не могу лоцирати према законским и техничким захтевима и параметрима (просторна удаљеност у односу на људске агломерације, саобраћајне токове, квалитет земљишта према бонитетним класама и сл.). Они се отварају тамо где је минерална сировина орудњена и не могу се изместити, просторно обликовати или организовати. Локација површинског копа је на тај начин фиксирана и не постоји алтернатива.

Технолошки процес површинске експлоатације прилагођен је физичко-механичким својствима минералне сировине која се експлоатише, рударско-геолошким условима експлоатације и капацитету производње.

У ближој околини лежишта „Јовановића брдо“ налазе се:

1. Површински коп „Збегови“, од крајње југоисточне границе експлоатационог поља је на растојању око 100 m;
2. Пушића поток од крајње источне границе експлоатационог поља је на растојању од око 80 m;
3. „Зорка-Опека“ од крајње североисточне границе експлоатационог поља је на растојању од око 70 m;
4. Најближа кућа насеља Пушићи од крајње јужне границе експлоатационог поља је на растојању око 100 m;
5. Најближе домаћинство на западној страни се налази на растојању од око 120 m од крајње западне границе;
6. Мала река на северозападној страни је у близини прве тачке експлоатационог поља.

Негативан утицај експлоатације минералних сировина настаје као последица радова који ће се вршити приликом обављања активности на планираном пројекту. У току експлоатације предметног пројекта постојаће:

- Неугодни мириси издувних гасова мотора СУС;
- Прашина;
- Атмосферске падавине;
- Бука од мотора СУС опреме;
- Вибрације;
- Деградација површина терена које су захваћене рударским радовима.

Мере у циљу спречавања, смањења или отклањања сваког значајнијег штетног утицаја предметног пројекта на животну средину могу се систематизоване кроз:

- Мере које су предвиђене законом и другим прописима, нормативима и стандардима и роковима за њихово спровођење,
- Мере предвиђене пројектном документацијом,
- Мере у току отварања површинског копа,
- Мере у току редовног рада пројекта,
- Мере за случај удеса,
- Додатне мере заштите,
- Мере по престанку пројекта.

Када је у питању предметни пројекат, обзиром на претходно наведено, потребно је извршити процену утицаја пројекта на животну средину и дефинисати циљеве управљања квалитетом животне средине од чега ће корист имати и Носилац пројекта и локална заједница и друштво у целини.

9. ПОДАЦИ О МОГУЋИМ ТЕШКОЋАМА (технички недостаци или непостојање одговарајућег стручног знања и вештина) на које је наишао Носилац пројекта

Носилац пројекта „ZORKA-KERAMIKA“ д.о.о. Београд није наишао на тешкоће које су утицале на ток реализације предметног пројекта.

Чињеница да је носилац Пројекта, према одредбама Закона о процени утицаја на животну средину („Сл. гласник РС“, бр. 135/04 и 36/09), започео процедуру Процене утицаја израдом Захтева за одређивање обима и садржаја Студије о процени утицаја на животну средину Допунског рударског пројекта експлоатације опекарских и керамичких глина на површинском копу „Јовановића брдо“, код Доњег Црниљева, да је свестан значаја ове проблематике са аспекта заштите животне средине. Ова чињеница указује да ће већ пре израде извођачке инвестиционо-техничке документације бити уочени сви могући и значајни штетни утицаји предметног пројекта на животну средину и дефинисане мере заштите животне средине које ће бити уграђене при изради исте.

Носилац пројекта, обзиром на делатност, добро је упознат са проблематиком из домена заштите животне средине, увео је Систем заштите животне средине, усклађен са стандардом **ISO 14001:2004.**, тако да и то даје гаранцију да ће и планиране активности спроводити на такав начин да проузрокује најмању могућу промену у животној средини, ризик по животну средину и здравље људи.

ПРИЛОГ

УПИТНИК уз захтев за одређивање обима и садржаја студије о процени утицаја на животну средину

ДЕО I
КАРАКТЕРИСТИКЕ ПРОЈЕКТА

Р. бр.	Питање	ДА/ НЕ	Које карактеристике окружења Пројекта могу бити захваћене утицајем и како?	Да ли последице могу бити значајне? Зашто?
1	2	3	4	5
1. Да ли извођење, рад или престанак рада Пројекта подразумева активности које ће проузроковати физичке промене на локацији (топлификације, коришћење земљишта, измену водних тела, итд)?				
1.1	Трајну или привремену промену коришћења земљишта, површинског слоја или топографије укључујући повећање интензитета коришћења;	Да	Реализација пројекта подразумева трајну промену коришћења земљишта	Не-Након завршетка експлоатације извршиће се рекултивација терена
1.2	Рашчишћавање постојећег земљишта, вегетације или грађевина?	Да	Рашчишћавање постојеће вегетације	Не-Након завршетка експлоатације извршиће се рекултивација терена
1.3	Настанак новог вида коришћења земљишта?	Да	У складу са планском документацијом	Да-Привремено до завршетка експлоатације
1.4	Претходни радови, на пример бушотине, испитивање земљишта?	Да	Прашина, бука и др.	Да-Привремено
1.5	Грађевински радови?	Да		Не
1.6	Довођење локације у задовољавајуће стање по престанку Пројекта?	Да	Након завршетка експлоатације извршиће се рекултивација терена	Не
1.7	Привремене локације за грађевинске радове или становање грађевинских радника?	Не		Не
1.8	Надземне грађевине, конструкције или земљани радови укључујући пресецање линеарних објеката, насипање или ископе?	Да	Експлоатација минералне сировине	Да
1.9	Подземни радови укључујући рудничке радове и копање тунела?	Не		Не
1.10	Радови на исушивању земљишта?	Не		Не
1.11	Измљивање?	Не		Не
1.12	Индустријски и занатски производни процеси?	Не		Не
1.13	Објекти за складиштење робе и материјала?	Не		Не
1.14	Објекти за третман или одлагање чврстог отпада или течних ефлуената?	Не		Не
1.15	Објекти за дугорочни смештај погонских радника?	Не		Не

1.16	Нови пут, железница или речни транспорт током градње или експлоатације?	Не		Не
1.17	Нови пут, железница, ваздушни саобраћај, водни транспорт или друга транспортна инфраструктура, укључујући нове или измењене правце и станице, луке, аеродроме, итд?	Не		Не
1.18	Затварање или скретање постојећих транспортних праваца или инфраструктуре која води ка изменама кретања саобраћаја?	Не		Не
1.19	Нове или скренуте преносне линије или цевоводи?	Не		Не
1.20	Запречавање, изградња брана, изградња пропуста, регулација или дуге промене у хидрологији водотока или аквифера?	Не		Не
1.21	Прелази преко водотока?	Не		Не
1.22	Црпљење или трансфер воде из подземних или површинских извора?	Не		Не
1.23	Промене у водним телима или на површини земљишта које погађају одводњавање или отицање?	Не		Не
1.24	Превоз персонала или материјала за градњу, погон или потпуни престанак?	Не		Не
1.25	Дугорочни радови на демонтажи, потпуном престанку или обнављању рада?	Не		Не
1.26	Текуће активности током потпуног престанка рада које могу имати утицај на животну средину?	Не		Не
1.27	Прилив људи у подручје, привремен или сталан?	Не		Не
1.28	Увођење нових животињских и биљних врста?	Не		Не
1.29	Губитак аутохтоних врста или генетске и биолошке разноврсности?	Не		Не
1.30	Друго	Не		Не
2. Да ли ће постављање или погон постројења у оквиру Пројекта подразумевати коришћење природних ресурса као што су земљиште, вода, материјали или енергија, посебно оних ресурса који су необновљиви или који се тешко обнављају?				
2.1	Земљиште, посебно неизграђено или пољопривредно?	Да	Реализација пројекта подразумева трајну промену коришћења земљишта	Не
2.2	Вода?	Да	Квашење транспортних путева у циљу смањења запрашености ваздуха	Не
2.3	Минерали?	Да	Опекарске и керамичарске глине	Не
2.4	Камен, шљунак, песак?	Не		Не
2.5	Шуме и коришћење дрвета?	Не		Не
2.6	Енергија, укључујући електричну и течна горива?	Да	Дизел гориво за рад рударске механизације и транспортних возила	Да-продукти изгарања горива
2.7	Други ресурси?	Не		Не

3. Да ли пројекат подразумева коришћење, складиштење, транспорт, руковање или производњу материја или материјала који могу бити штетни по људско здравље или животну средину или изазвати забринутост због постојећег или могућег ризика по људско здравље?				
3.1	Да ли пројекат подразумева коришћење материја или материјала који су токсични или опасни, по људско здравље или животну средину (флора, фауна, снабдевање водом)?	Не		Не
3.2	Да ли ће пројекат изазвати промену у појави болести или утицати на преносиоце болести (на пример, болести које преносе инсекти или које се преносе водом)?	Не		Не
3.3	Да ли ће Пројекат утицати на благостање становништва, на пример, променом услова живота?	Не		Не
3.4	Да ли постоје посебно рањиве групе становника које могу бити погођене извођењем Пројекта, на пример, болнички пацијенти, стари?	Не		Не
3.5	Други узроци?	Не		
4. Да ли ће током извођења, рада или коначног престанка рада настајати чврсти отпад?				
4.1	Јаловина, депонија уклоњеног површинског слоја или руднички отпад?	Да	Материјал који сачињава откривку може се трајно депоновати на одлагалишту јаловине	Не
4.2	Градски отпад (из станова или комерцијални отпад)?	Да	У току рада предметног комплекса постојаће комунални отпад везан за број запослених	Не-евакуацију врши ЈКП
4.3	Опасан или токсични отпад (укључујући радио-активни отпад)?	Не		Не
4.4	Други индустријски процесни отпад?	Не		Не
4.5	Вишак производа?	Не		Не
4.6	Отпадни муљ или други муљеви као резултат третмана ефлуента?	Не		Не
4.7	Грађевински отпад или шут?	Не		Не
4.8	Сувишак машине и опреме?	Не		Не
4.9	Контаминирано тло или други материјал?	Не		Не
4.10	Пољопривредни отпад?	Не		Не
4.11	Друга врста отпада?	Не		Не
5. Да ли извођење Пројекта подразумева испуштање загађујућих материја или било којих опасних, токсичних или непријатних материја у ваздух?				
5.1	Емисије из стационарних или мобилних извора за сагоревање фосилних горива?	Да	Из мобилних извора за време рада рударске механизације	Не
5.2	Емисије из производних процеса?	Не		Не
5.3	Емисије из материјала којима се рукује укључујући складиштење и транспорт?	Да	Прашина при транспорту	Да
5.4	Емисије из грађевинских активности укључујући постројења и опрему?	Не		Не

5.5	Прашина или непријатни мириси који настају руковањем матер. укључујући грађ. материјале, канализацију и отпад?	Не		Не
5.6	Емисије због спаљивања отпада?	Не		Не
5.7	Емисије због спаљивања отпада на отвореном простору (на пример, исечени материјал, грађевински остаци)?	Не		Не
5.8	Емисије из других извора?	Не		Не
6. Да ли извођење Пројекта подразумева проузроковање буке и вибрација или испуштање светлости, топлотне енергије или електромагнетног зрачења?				
6.1	Због рада опреме, на пример, машина, вентилационих постројења, дробилица?	Да	Бука и вибрације због рада рударске механизације и транспортних средстава	Не
6.2	Из индустријских или сличних процеса?	Не		Не
6.3	Због грађевинских радова и уклањања грађевинских и других објеката?	Не		Не
6.4	Од експлозија или побијања шипова?	Не		Не
6.5	Од грађевинског или погонског саобраћаја?	Да	Само за време извођења радова	Не
6.6	Из система за осветљење или система за хлађење?	Не		Не
6.7	Из извора електромагнетног зрачења (подразумевају се ефекти на најближу осетљиву опрему као и на људе)?	Не		Не
6.8	Из других извора?	Не		
7. Да ли извођење Пројекта води ризику загађења земљишта или вода због испуштања загађујућих материја на тло или у канализацију површинске и подземне воде?				
7.1	Због руковања, складиштења, коришћења или цурења опасних или токсичних материја?	Не		Не
7.2	Због испуштања канализације или флуената (третираних или нетретираних) у воду или у земљиште?	Не		Не
7.3	Таложењем загађујућих материја испуштених у ваздух, у земљиште или у воду?	Не		Не
7.4	Из других извора?	Не		Не
7.5	Постоји ли дугорочни ризик због загађ материја у ж. ср. и из ових извора?	Не		Не
8. Да ли током извођења и рада Пројекта може настати ризик од удеса који могу утицати на људско здравље или животну средину?				
8.1	Од експлозија, исцуривања, ватре итд, током складиштења, руковања, коришћења или производње опасних или токсичних материја?	Не		Не
8.2	Због разлога који су изван граница уобичајене заштите животне средине, на пример, због пропуста у систему контроле загађења?	Не		Не
8.3	Због других разлога?	Не		Не
8.4	Због природних непогода (на пример, поплаве, земљотреси, клизишта, итд)?	Да		Не
9. Да ли ће Пројекат довести до социјалних промена, на пример, у демографији, традиционалном начину живота, запошљавању?				
9.1	Промене у обиму популације, старосном	Не		Не

	добу, структури, социјалним групама?			
9.2	Расељавање становника или рушење кућа или насеља или јавних објеката у насељима, на пример, школа, болница, друштвених објеката?	Не		Не
9.3	Кроз досељавање нових становника или стварање нових заједница?	Не		Не
9.4	Испостављањем повећаних захтева локалној инфраструктури или службама, на пример, становање, образовање, здравствена заштита?	Не		Не
9.5	Отварање нових радних места током градње или експлоатације или проузроковање губитка радних места са последицама по запосленост и економију?	Не		Не
9.6	Други узроци?	Не		Не
10. Да ли постоје други фактори које треба размотрити, као што је даљи развој који може водити последицама по животну средину или кумулативни утицај са другим постојећим или планираним активностима на локацију?				
10.1	Да ли ће Пројекат довести до притиска за даљим развојем који може имати значајан утицај на животну средину, на пример, повећано насељавање, нове путеве, нов развој пратећих индустријских капацитета или јавних служби, итд.?	Не		Не
10.2	Да ли ће Пројекат довести до развоја пратећих објеката, помоћног развоја или развоја подстакнутог Пројектом који може имати утицај на животну средину, на пример: пратећа инфраструктура (путеви, снабдевање електричном енергијом, чврсти отпад или третман отпадних вода, итд); развој насеља; екстрактивне индустрије; снабдевање; друго?	Не		Не
10.3	Да ли ће Пројекат довести до накнадног коришћења локације које ће имати утицај на животну средину?	Не		Не
10.4	Да ли ће Пројекат омогућити у будућности развој по истом моделу?	Не		Не
10.5	Да ли ће Пројекат имати кумулативне ефекте због близине других постојећих или планираних пројеката са сличним ефектима?	Не		Не

ДЕО II

Карактеристике ширег подручја на коме се планира реализација пројекта

За сваку карактеристику Пројекта наведену у наставку, треба размотрити да ли нека од набројаних компонената животне средине може бити захваћена утицајем Пројекта.


Питање: Да ли постоје карактеристике животне средине на локацији или у околини локације Пројекта које могу бити захваћене утицајем Пројекта?		
1) подручја заштићена међународним, националним или локалним прописима, због својих природних, пејзажних, културних или других вредности, које могу бити захваћене утицајем Пројекта;	Не	Не
2) друга подручја важна или осетљива због своје екологије, на пример: - мочварна подручја; - водотоци или дуга водна тела; - планинска подручја; - шуме и шумско земљиште;	Не	Не
3) подручја која користе заштићене, важне или осетљиве врсте флоре и фауне, на пример за раст и развој, размножавање, одмор, презимљавање, миграцију, које могу бити захваћене утицајем Пројекта;	Не	Не
4) унутрашње површинске и подземне воде;	Не	Не
5) заштићена природна добра;	Не	Не
6) правци или објекти који се користе за јавни приступ рекреационим и другим објектима;	Не	Не
7) саобраћајни правци подложни загушењима или који могу проузроковати проблеме животної средини;	Не	Не
8) подручја на којима се налазе непокретна културна добра	Не	Не
Питање: Да ли се пројекат налази на локацији на којој ће вероватно бити видљив многим људима?	Не	Не
Питање: Да ли се Пројекат налази на претходно неизграђеној локацији, на којој ће доћи до губитка зелених површина?	Да	Не
Питање: Да ли се на локацији Пројекта или у околини земљишта које ће бити захваћено утицајем Пројекта користи за одређене приватне или јавне намене, на пример:		
1. куће, баште, друга приватна имовина;	Не	Не
2. индустрија;	Не	Не
3. трговина;	Не	Не
4. рекреација;	Не	Не
5. јавни отворени простори;	Не	Не
6. јавни објекти	Не	Не
7. пољопривреда;	Да	Не
8. шумарство;	Да	Не
9. туризам	Не	Не
10. рудници и каменоломи и др?	Не	Не
Питање: Да ли постоје планови за будуће коришћење земљишта на локацији или у околини које би могло бити захваћено утицајем Пројекта?	Не	Не
Питање: Да ли постоје подручја на локацији или у околини која су густо насељена, која би могла бити захваћена утицајем Пројекта?	Не	Не

Питање: Да ли постоје подручја осетљивог коришћења земљишта на локацији или у околини, која могу бити захваћена утицајем Пројекта:		
1. болнице;	Не	Не
2. школе;	Не	Не
3. верски објекти;	Не	Не
4. јавни објекти?	Не	Не
Питање: Да ли постоје подручја на локацији или у околини са важним, високо квалитетним или недовољним ресурсима, који би могли бити захваћени утицајем Пројекта:		
1. подземне воде,	Не	Не
2. површинске воде,	Не	Не
3. шуме,	Да	Да
4. пољопривредно земљиште,	Да	Да
5. риболовно подручје,	Не	Не
6. туристичко подручје,	Не	Не
7. минералне сировине?	Не	Не
Питање: Да ли на локацији Пројекта или у околини има подручја која већ трпе загађење или штету на животној средини, на пример тамо где су постојећи правни стандарди животне средине премашени, која могу бити захваћена утицајем Пројекта?		
	Не	Не
Питање: Да ли постоји могућност да локација Пројекта буде погођена земљотресом, слегањем, клизањем, ерозијом, поплавама, или екстремним климатским условима, као на пример, температурним разликама, маглама, јаким ветровима, који могу довести до тога да пројекат проузрокује проблеме животној средини?		
	Да	Не
Питање: Да ли је вероватно да ће испуштања пројекта имати последице по квалитет чинилаца животне средине?		
1. климатских, укључујући микроклиму и локалне и шире климатске услове,	Не	Не
2. хидролошких – на пример, количине, протицај или ниво подземних вода и вода у рекама и језерима,	Не	Не
3. педолошких – на пример, количина, дубина, влажност,	Не	Не
4. геоморфолошких – на пример, стабилност или ерозивност	Не	Не
Питање: Да ли је вероватно да ће Пројекат утицати на доступност или довољност ресурса, локално или глобално:		
1. фосилних горива,	Не	Не
2. вода,	Не	Не
3. минералне сировине, камен, песак, шљунак,	Не	Не
4. дрво,	Не	Не
5. других необновљивих ресурса,	Не	Не
6. инфраструктурних капацитета на локацији – вода, канализација, производња и пренос електричне енергије, телекомуникација, путеви, одлагање отпада, железница?	Не	Не
Питање: Да ли постоји вероватноћа да Пројекат утиче на људско здравље и благостање заједнице:		
1. квалитет или токсичност ваздуха, воде, прехранбених производа и других производа за људску потрошњу,	Не	Не
2. стопу болести и смртности појединаца, заједнице или популације због изложености загађењу,	Не	Не
3. појаву или распоређеност преносиоца болести, укључујући инсекте,	Не	Не
4. угроженост појединаца, заједница или популације болестима,	Не	Не
5. осећање личне сигурности појединаца,	Не	Не
6. кохезију и идентитет заједнице,	Не	Не
7. културни идентитет и заједништво,	Не	Не
8. права мањина,	Не	Не
9. услове становања,	Не	Не
10. запосленост и квалитет запослења,	Да	Не

11. економске услове,	Да	Не
12. друштвене институције и др.?	Не	Не

Децембар 2018. године

ИЗРАДА ЗАХТЕВА:
„EXPERT-INZENERING“ д.о.о. Шабац
Директор
Титомир Обрадовић



НОСИЛАЦ ПРОЈЕКТА
„ZORKA-KERAMIKA“ д.о.о. Београд
Директор
Борђе Радуловић



10. ПРИЛОЗИ

10.1. Документациони прилози

1. Решење о регистрационој пријави промене података код „ALAS HOLDING“ AD LEDINCI у „ALAS HOLDING“ AD BEOGRAD (NOVI BEOGRAD) број БД 63544/2014 од 28.07.2014.;
2. Решење о регистрационој пријави промене података код ALAS HOLDING“ AD BEOGRAD (NOVI BEOGRAD) у „Keramika-Holding“ a.d., број БД 21769/2016 од 18.03.2016.;
3. Решење о регистрационој пријави промене података код „Keramika-Holding“ a.d. у „Keramika-Holding“ d.o.o., број БД 95119/2016 од 01.12.2016.;
4. Решење о регистрационој пријави брисања „Keramika-Holding“ d.o.o. и припајања друштва ZORKA - KERAMIKA DRUŠTVO SA OGRANIČENOM ODGOVORNOŠĆU ZA PROIZVODNJU KERAMIKE ŠABAC, број БД 71219/2018 од 21.08.2018.;
5. Решење о регистрационој пријави промене података код ZORKA - KERAMIKA DRUŠTVO SA OGRANIČENOM ODGOVORNOŠĆU ZA PROIZVODNJU KERAMIKE ŠABAC, број БД 71222/2018 од 21.08.2018.;
6. Решење о регистрационој пријави промене података код ZORKA - KERAMIKA DRUŠTVO SA OGRANIČENOM ODGOVORNOŠĆU ZA PROIZVODNJU KERAMIKE ŠABAC у ZORKA - KERAMIKA DRUŠTVO SA OGRANIČENOM ODGOVORNOŠĆU ZA PROIZVODNJU KERAMIKE BEOGRAD, број БД 80171/2018 од 14.09.2018.;
7. Информација о локацији број 350-27/02-2017 од 09.10.2017. издата од стране Одељења за урбанизам, комуналне, стамбене и имовинско-правне послове, Општинске управе Коцељева;
8. Списак свих катастарских парцела;
9. Копија плана број 953-1/2016-102 од 14.11.2016. издата од стране СКН Коцељева, КО Доње Црниљево;
10. Препис листа непокретности број 360 К.О. Доње Црниљево, РГЗ, Служба за катастар непокретности Коцељева, број 952-1/2018-440 од 06.06.2018. године;
11. Препис листа непокретности број 384 К.О. Доње Црниљево, РГЗ, Служба за катастар непокретности Коцељева, број 952-1/2018-440 од 06.06.2018. године;
12. Препис листа непокретности број 389 К.О. Доње Црниљево, РГЗ, Служба за катастар непокретности Коцељева, број 952-1/2018-440 од 06.06.2018. године;
13. Подаци о непокретности са сајта Републичког геодетског завода за 140 парцела (за електронски облик Захтева на CD-у);
14. Уговор о купопродаји непокретности од 12.11.2013. године закључен између „Алас холдинга“ а.д. Лединци и „Зорка-Опека“ д.о.о. Шабац;
15. Уговор о купопродаји непокретности од 26.11.2013. године закључен између „Алас холдинга“ а.д. Лединци и „Зорка-Опека“ д.о.о. Шабац;
16. Анекс уговора о закупу од 13.04.2017. године закључен између Привредног друштва „Керамика-Холдинг“ д.о.о. Београд и привредног друштва „Зорка-Опека“ д.о.о. Шабац.
17. Потврда о резервама опекарске и керамичке глине у лежишту Јовановића брдо у Доњем Црниљеву, број 310-02-00554/2011-14 од 08.11.2011. године, издата од стране Министарства животне средине, рударства и просторног планирања;
18. Услови Завода за заштиту споменика културе Ваљево број 479/1-17 од 12.01.2018. године;
19. Решење Завода за заштиту природе Србије 03 број 020-2888/3 од 27.11.2018. године;


20.Извод из Допунског рударског пројекта урађен од стране „TERRAGOLD&CO“ д.о.о. Београд у септембру 2018. године.

10.2. Графички прилози

1. Макролокација пројекта – Прегледна топографска карта површинског копа „Јовановића брдо“ код Доњег Црниљева, 1:25 000;
2. Микролокација пројекта - Ситуациони план, 1:1.000.



Република Србија
Агенција за привредне регистре



5000088919367

Регистар привредних субјеката
БД 63544/2014

Дана, 28.07.2014. године
Београд

Регистратор Регистра привредних субјеката који води Агенција за привредне регистре, на основу члана 15. став 1. Закона о поступку регистрације у Агенцији за привредне регистре („Службени гласник РС“, бр. 99/2011), одлучујући о регистрационој пријави промене података код ALAS HOLDING AKCIONARSKO DRUŠTVO ZA PROIZVODNJU NEMETALA I GRAĐEVINSKOG MATERIJALA LEDINCI, матични број: 07160330, коју је поднео/ла:

Име и презиме: Душанка Матић
ЈМБГ: 1611982727211

довоса

РЕШЕЊЕ

УСВАЈА СЕ регистрациона пријава, на се у Регистар привредних субјеката региструје промена података код:

ALAS HOLDING AKCIONARSKO DRUŠTVO ZA PROIZVODNJU NEMETALA I
GRAĐEVINSKOG MATERIJALA LEDINCI

Регистарски/матични број: 07160330

и то следећих промена:

Промена пословног имена:

Брише се:

ALAS HOLDING AKCIONARSKO DRUŠTVO ZA PROIZVODNJU NEMETALA I
GRAĐEVINSKOG MATERIJALA LEDINCI

Уписује се:

ALAS HOLDING AKCIONARSKO DRUŠTVO ZA PROIZVODNJU NEMETALA I
GRAĐEVINSKOG MATERIJALA BEOGRAD (NOVI BEOGRAD)

Промена скраћеног пословног имена:

Брише се:

ALAS HOLDING AD LEDINCI

Уписује се:

ALAS HOLDING AD BEOGRAD (NOVI BEOGRAD)

Промена седишта привредног друштва:

Брише се:

Адреса: Дунавска 4, Лединци, Нови Сад - град, 21207 Лединци, Србија

Уписује се:

Адреса: Булевар Михаила Пупина 10в, спрат 1, стан 114, Београд-Нови Београд, 11070
Нови Београд, Србија

Промена одбора директора:

Чланови одбора директора - физичка лица:

Брише се:

- Име и презиме: Dieter Feichtinger
Број пасоша и земља издавања: P4924603 Austrija

Уписује се:

- Име и презиме: Artur Roth
Број пасоша и земља издавања: P3223463 Austrija

Образложење

Подносилац регистрационе пријаве поднео је дана 23.07.2014. године регистрациону пријаву промене података број БД 63544/2014 и уз пријаву је доставио документацију наведену у потврди о примљеној регистрационој пријави.

Проверавајући испуњеност услова за регистрацију промене података, прописаних одредбом члана 14. Закона о поступку регистрације у Агенцији за привредне регистре, Регистратор је утврдио да су испуњени услови за регистрацију, па је одлучио као у диспозитиву решења, у складу са одредбом члана 16. Закона.

Висина накнаде за вођење поступка регистрације утврђена је Одлуком о накнадама за послове регистрације и друге услуге које пружа Агенција за привредне регистре („Сл. гласник РС“, бр. 119/2013).


УПУТСТВО О ПРАВНОМ СРЕДСТВУ:

Против овог решења може се изјавити жалба министру надлежном за положај привредних друштава и других облика пословања, у року од 30 дана од дана објављивања на интернет страни Агенције за привредне регистре, а преко Агенције.





Република Србија
Агенција за привредне регистре



5000110413252

Регистар привредних субјеката
БД 21769/2016

Дана, 18.03.2016. године
Београд

Регистратор Регистра привредних субјеката који води Агенција за привредне регистре, на основу члана 15. став 1. Закона о поступку регистрације у Агенцији за привредне регистре („Службени гласник РС“, бр. 99/2011, 83/2014), одлучујући о регистрационој пријави промене података код ALAS HOLDING AKCIONARSKO DRUŠTVO ZA PROIZVODNJU NEMETALA I GRAĐEVINSKOG MATERIJALA BEOGRAD (NOVI BEOGRAD), матични број: 07160330, коју је поднео/ла:

Име и презиме: Сеад Таковац

доноси

РЕШЕЊЕ

УСВАЈА СЕ регистрациона пријава, па се у Регистар привредних субјеката региструје промена података код:

ALAS HOLDING AKCIONARSKO DRUŠTVO ZA PROIZVODNJU NEMETALA I
GRAĐEVINSKOG MATERIJALA BEOGRAD (NOVI BEOGRAD)

Регистарски/матични број: 07160330

и то следећих промена:

Промена пословног имена:

Брише се:

ALAS HOLDING AKCIONARSKO DRUŠTVO ZA PROIZVODNJU NEMETALA I
GRAĐEVINSKOG MATERIJALA BEOGRAD (NOVI BEOGRAD)

Уписује се:

Keramika-Holding a.d. Beograd

Промена скраћеног пословног имена:

Брише се:

ALAS HOLDING AD BEOGRAD (NOVI BEOGRAD)

Уписује се:

Keramika-Holding a.d.

Образложење

Поступајући у складу са одредбом члана 17. став 3. Закона о поступку регистрације у Агенцији за привредне регистре, подношењем регистрационе пријаве број БД 21769/2016, дана 16.03.2016. године, подносилац је задржао право приоритета одлучивања о тој пријави, засновано подношењем пријаве која је решењем регистратора БД 18406/2016 од 09.03.2016 одбачена, јер је утврђено да нису испуњени услови из члана 14. став 1. тачка 6) и 8) истог Закона.

Проверавајући испуњеност услова за регистрацију промене података, прописаних одредбом члана 14. Закона о поступку регистрације у Агенцији за привредне регистре, Регистратор је утврдио да су испуњени услови за регистрацију, па је одлучио као у диспозитиву решења, у складу са одредбом члана 16. Закона.

Висина накнаде за вођење поступка регистрације утврђена је Одлуком о накнадама за послове регистрације и друге услуге које пружа Агенција за привредне регистре („Сл. гласник РС“, бр. 119/2013, 138/2014 и 45/2015).

УПУТСТВО О ПРАВНОМ СРЕДСТВУ:

Против овог решења може се изјавити жалба министру надлежном за положај привредних друштава и других облика пословања, у року од 30 дана од дана објављивања на интернет страни Агенције за привредне регистре, а преко Агенције.

РЕГИСТРАТОР

Миладин Маглов





Република Србија
Агенција за привредне регистре



5000119388896

Регистар привредних субјеката
БД 95119/2016

Дана, 01.12.2016. године
Београд

Регистратор Регистра привредних субјеката који води Агенција за привредне регистре, на основу члана 15. став 1. Закона о поступку регистрације у Агенцији за привредне регистре („Службени гласник РС“, бр. 99/2011, 83/2014), одлучујући о регистрационој пријави промене података код Keramika-Holding a.d. Beograd, матични број: 07160330, коју је поднео/ла:

Име и презиме: Симо Новаковић

доноси

РЕШЕЊЕ

УСВАЈА СЕ регистрациона пријава, па се у Регистар привредних субјеката региструје промена података код:

Keramika-Holding a.d. Beograd

Регистарски/матични број: 07160330

и то следећих промена:

Промена података о правној форми:

Мења се:

Акционарско друштво

Уписује се:

Друштво са ограниченом одговорношћу

Промена пословног имена:

Брише се:

Keramika-Holding a.d. Beograd

Уписује се:

Keramika-Holding d.o.o. Beograd

Промена скраћеног пословног имена:

Брише се:

Keramika-Holding a.d.

Уписује се:

Keramika-Holding d.o.o.

Промена датума статута:

Брише се:

23.03.2016. године

Промена датума оснивачког акта:

Брише се:

26.06.2012. године

Уписује се:

21.11.2016. године

Промена законских заступника:

Физичка лица:

Брише се:

- Име и презиме: Симо Новаковић
ЈМБГ: 1010966180896
Функција у привредном субјекту: генерални директор
Начин заступања: самостално

Уписује се:

- Име и презиме: Симо Новаковић
ЈМБГ: 1010966180896
Функција у привредном субјекту: Директор
Начин заступања: самостално

Промена директора:

Председник одбора директора:

Брише се:

Име и презиме: Markus Bogdanović

Број пасоша и земља издавања: P7715028 Austrija, лични број: 2004967060154

Директори - физичка лица:

Брише се:

- Име и презиме: Markus Bogdanović
Број пасоша и земља издавања: P7715028 Austrija, лични број: 2004967060154
- Име и презиме: Душанка Мицин
ЈМБГ: 1611982727211
- Име и презиме: Симо Новаковић
ЈМБГ: 1010966180896


Промена чланова:

Брише се:

- Назив: Акцијски капитал
Новчани улог
Уписан: 703.838.999,64 RSD
Уплаћен: 703.838.999,64 RSD, на дан 31.12.2002
Неновчани улог
Уписан: 491.471.000,36 RSD
Унет: 491.471.000,36 RSD, на дан 11.01.2007

Уписује се:

- Пословно име: CERFIN d.o.o. Beograd-Novi Beograd
Регистарски / Матични број: 20928760
Новчани улог
Уписан: 703.838.999,64 RSD
Уплаћен: 703.838.999,64 RSD, на дан 31.12.2002



Неповчани улог
писан: 491.471.000,36 RSD
нет: 491.471.000,36 RSD, на дан 11.01.2007
део: 100,00000%

Регистрација документа:

Уписује се:

- Измене оснивачког акта од 21.11.2016 године.
- Оснивачки акт од 22.11.2016 године.

Образложење

Поступајући у складу са одредбом члана 17. став 3. Закона о поступку регистрације у Агенцији за привредне регистре, подношењем регистрационе пријаве број БД 95119/2016, дана 29.11.2016. године, подносилац је задржао право приоритета одлучивања о тој пријави, засновано подношењем пријаве која је решењем регистратора БД 92667/2016 од 23.11.2016 одбачена, јер је утврђено да нису испуњени услови из члана 14. став 1. тачка б) истог Закона.

Проверавајући испуњеност услова за регистрацију промене података, прописаних одредбом члана 14. Закона о поступку регистрације у Агенцији за привредне регистре, Регистратор је утврдио да су испуњени услови за регистрацију, па је одлучио као у диспозитиву решења, у складу са одредбом члана 16. Закона.

Висина накнаде за вођење поступка регистрације утврђена је Одлуком о накнадама за послове регистрације и друге услуге које пружа Агенција за привредне регистре („Сл. гласник РС“, бр. 119/2013, 138/2014, 45/2015 и 106/2015).

УПУТСТВО О ПРАВНОМ СРЕДСТВУ:

Против овог решења може се изјавити жалба министру надлежном за положај привредних друштава и других облика пословања, у року од 30 дана од дана објављивања на интернет страни Агенције за привредне регистре, а преко Агенције.





Република Србија
Агенција за привредне регистре



5000142557009

Регистар привредних субјеката
БД 71219/2018

Датум 21.08.2018. године
Београд

Регистратор Регистра привредних субјеката који води Агенција за привредне регистре, на основу члана 15. став 1. Закона о поступку регистрације у Агенцији за привредне регистре („Службени гласник РС“, бр. 99/2011, 83/2014), одлучујући о регистрационој пријави брисања код *Keramika-Holding d.o.o. Beograd*, матични/регистарски број 07160330, коју је поднео/ла:

Име и презиме: Здравко Иванковић

доноси:

РЕШЕЊЕ

УСВАЈА СЕ регистрациона пријава брисања услед статусне промене припајања, па се из Регистра привредних субјеката брише:

Keramika-Holding d.o.o. Beograd

Регистарски/матични број: 07160330.


Забележба:

Уписује се у Регистар привредних субјеката статусна промена припајања друштва *ZORKA-KERAMIKA DRUŠTVO SA OGRANIČENOM ODGOVORNOŠĆU ZA PROIZVODNJU KERAMIKE ŠABAC*, матични број 17550829, као друштва стицаоца и привредног друштва *Keramika-Holding d.o.o. Beograd*, матични број 07160330, као друштва које престаје припајањем.

Образложење

Подносилац регистрационе пријаве поднео је дана 16.08.2018 регистрациону пријаву брисања из Регистра број БД 71219/2018 и уз пријаву је доставио документацију наведену у потврди о примљеној регистрационој пријави.

Проверавајући испуњеност услова за регистрацију брисања, прописаних одредбом члана 14. Закона о поступку регистрације у Агенцији за привредне регистре, Регистратор је утврдио да су испуњени услови за регистрацију, па је одлучио као у диспозитиву решења, у складу са одредбом члана 16. Закона.



Висина накнаде за вођење поступка регистрације утврђена је у складу са Одлуком о накнадама за послове регистрације и друге услуге које пружа Агенција за привредне регистре („Сл. гласник РС“, бр. 119/2013, 138/2014, 45/2015 и 106/2015).

УПУТСТВО О ПРАВНОМ СРЕДСТВУ:

Против овог решења може се изјавити жалба министру надлежном за положај привредних друштава и других облика пословања, у року од 30 дана од дана објављивања на интернет страни Агенције за привредне регистре, а преко Агенције.

РЕГИСТРАТОР




Миладин Маглов





Република Србија
Агенција за привредне регистре



5000142555746

Регистар привредних субјеката
БД 71222/2018

Дана, 21.08.2018. године
Београд

Регистратор Регистра привредних субјеката који води Агенција за привредне регистре, на основу члана 15. став 1. Закона о поступку регистрације у Агенцији за привредне регистре („Службени гласник РС“, бр. 99/2011, 83/2014), одлучујући о регистрационој пријави промене података код ZORKA-KERAMIKA DRUŠTVO SA OGRANIČENOM ODGOVORNOŠĆU ZA PROIZVODNJU KERAMIKE ŠABAC, матични број: 17550829, коју је поднео/ла:

Име и презиме: Петар Миљковић

доноси

РЕШЕЊЕ

УСВАЈА СЕ регистрациона пријава статусне промене припајања, па се у Регистар привредних субјеката региструје промена података код:

ZORKA-KERAMIKA DRUŠTVO SA OGRANIČENOM ODGOVORNOŠĆU ZA PROIZVODNJU
KERAMIKE ŠABAC

Регистарски/матични број: 17550829

и то следећих промена:

Промена датума оснивачког акта:

Брише се:

05.07.2017. године

Уписује се:

07.06.2018. године

Промена чланова:

Брише се:

- Пословно име: Keramika-Holding d.o.o. Beograd
Регистарски / Матични број: 07160330
Новчани улог
Уписан: 109,29 RSD
Уплаћен: 109,29 RSD, на дан 27.07.2004
Удео: 100,00%

Уписује се:

- Пословно име: CERFIN d.o.o. Beograd-Novı Beograd
Регистарски / Матични број: 20928760



Новчани улог

Уписан: 109,29 RSD

Уплаћен: 109,29 RSD, на дан 27.07.2004

Удео: 100,00%

Промена забележби:

Уписује се у Регистар привредних субјеката статусна промена припајања друштва ZORKA-KERAMIKA DRUŠTVO SA OGRANIČENOM ODGOVORNOŠĆU ZA PROIZVODNJU KERAMIKE ŠABAC, матични број 17550829, као друштва стицаоца и привредног друштва Keramika-Holding d.o.o. Beograd, матични број 07160330, као друштва које престаје припајањем.

Регистрација документа:

Уписује се:

- Измене оснивачког акта од 07.06.2018 године.
- Оснивачки акт - пречишћен текст од 07.06.2018 године.

Образложење

Подносилац регистрационе пријаве поднео је дана 16.08.2018. године регистрациону пријаву промене података број БД 71222/2018 и уз пријаву је доставио документацију наведену у потврди о примљеној регистрационој пријави.

Проверавајући испуњеност услова за регистрацију промене података, прописаних одредбом члана 14. Закона о поступку регистрације у Агенцији за привредне регистре, Регистратор је утврдио да су испуњени услови за регистрацију, па је одлучио као у диспозитиву решења, у складу са одредбом члана 16. Закона.

Висина накнаде за вођење поступка регистрације утврђена је Одлуком о накнадама за послове регистрације и друге услуге које пружа Агенција за привредне регистре („Сл. гласник РС“, бр. 119/2013, 138/2014, 45/2015 и 106/2015).


УПУТСТВО О ПРАВНОМ СРЕДСТВУ:

Против овог решења може се изјавити жалба министру надлежном за положај привредних друштава и других облика пословања, у року од 30 дана од дана објављивања на интернет страни Агенције за привредне регистре, а преко Агенције.

РЕГИСТРАТОР
Миладин Маглов



Република Србија
Агенција за привредне регистре



5000143474978

Регистар привредних субјеката
БД 80171/2018

Дана, 14.09.2018. године
Београд

Регистратор Регистра привредних субјеката који води Агенција за привредне регистре, на основу члана 15. став 1. Закона о поступку регистрације у Агенцији за привредне регистре („Службени гласник РС“, бр. 99/2011, 83/2014), одлучујући о регистрационој пријави промене података код ZORKA-KERAMIKA DRUŠTVO SA OGRANIČENOM ODGOVORNOŠĆU ZA PROIZVODNJU KERAMIKE ŠABAC, матични број: 17550829, коју је поднео/ла:

Име и презиме: Петар Миљковић

доноси

РЕШЕЊЕ

УСВАЈА СЕ регистрациона пријава, па се у Регистар привредних субјеката региструје промена података код:

ZORKA-KERAMIKA DRUŠTVO SA OGRANIČENOM ODGOVORNOŠĆU ZA PROIZVODNJU
KERAMIKE ŠABAC

Регистарски/матични број: 17550829

и то следећих промена:

Промена пословног имена:

Брише се:

ZORKA-KERAMIKA DRUŠTVO SA OGRANIČENOM ODGOVORNOŠĆU ZA
PROIZVODNJU KERAMIKE ŠABAC

Уписује се:

ZORKA-KERAMIKA DRUŠTVO SA OGRANIČENOM ODGOVORNOŠĆU ZA
PROIZVODNJU KERAMIKE BEOGRAD

Промена седишта привредног друштва:

Брише се:

Адреса: Хајдук Вељкова 1, Шабац, 15000, Србија

Уписује се:

Адреса: Булевар Михаила Пупина 10 в, спрат 1, стан 114, Београд-Нови Београд, 11070,
Србија

Промена адресе за пријем поште:

Уписује се:

Адреса: Хајдук Вељкова 1, Шабац, 15000, Србија

Промена адресе за пријем електронске поште:

Уписује се:

keramika@zorka-keramika.rs



Промена надзорног одбора:

Председник надзорног одбора:

Уписује се:

Име и презиме: Martin Olbrich-Krampl

Број пасоша и земља издавања: P 2565136 Austrija

Чланови надзорног одбора:

Уписује се:

- Име и презиме: Martin Olbrich-Krampl
Број пасоша и земља издавања: P 2565136 Austrija
- Име и презиме: Markus Bogdanovič
Број пасоша и земља издавања: P 7715028 Austrija

Промена података о огранцима:

Уписује се:

- Пословно име: ZORKA-KERAMIKA DOO BEOGRAD OGRANAK KOP JADRANSKA LEŠNICA
Седиште: Јадранска Лешница бб , Јадранска Лешница, Лозница , Србија
Претежна делатност: 0812 - Експлоатација шљунка, песка, глине и каолина
Заступници
Физичка лица
Име и презиме: Ђорђе Радуловић
ЈМБГ: 0611975781037
Начин заступања: самостално
- Пословно име: ZORKA-KERAMIKA DOO BEOGRAD OGRANAK- KERAMIKA ŠABAC
Седиште: Хајдук Вељкова 1 , Шабац , Србија
Претежна делатност: 2331 - Производња керамичких плочица и плоча
Заступници
Физичка лица
Име и презиме: Петар Миљковић
ЈМБГ: 2810974710233
Начин заступања: самостално
- Пословно име: ZORKA-KERAMIKA DOO BEOGRAD OGRANAK KOP DONJE CRNILJEVO
Седиште: Доње Црниљево бб , Доње Црниљево, Коцељева , Србија
Претежна делатност: 0812 - Експлоатација шљунка, песка, глине и каолина
Заступници
Физичка лица
Име и презиме: Ђорђе Радуловић
ЈМБГ: 0611975781037
Начин заступања: самостално

Регистрација документа:

Уписује се:

- Оснивачки акт од 11.09.2018 године.

Образложење

Подносилац регистрационе пријаве поднео је дана 14.09.2018. године регистрациону пријаву промене података број БД 80171/2018 и уз пријаву је доставио документацију наведену у потврди о примљеној регистрационој пријави.

Проверавајући испуњеност услова за регистрацију промене података, прописаних одредбом члана 14. Закона о поступку регистрације у Агенцији за привредне регистре, Регистратор је утврдио да су испуњени услови за регистрацију, па је одлучио као у диспозитиву решења, у складу са одредбом члана 16. Закона.

Висина накнаде за вођење поступка регистрације утврђена је Одлуком о накнадама за послове регистрације и друге услуге које пружа Агенција за привредне регистре („Сл. гласник РС“, бр. 119/2013, 138/2014, 45/2015 и 106/2015).

УПУТСТВО О ПРАВНОМ СРЕДСТВУ:

Против овог решења може се изјавити жалба министру надлежном за положај привредних друштава и других облика пословања, у року од 30 дана од дана објављивања на интернет страни Агенције за привредне регистре, а преко Агенције.

РЕГИСТРАТОР

Миладин Маглов

РЕПУБЛИКА СРБИЈА
Општина : КОЦЕЉЕВА
Општинска управа Коцељева
Одељење за урбанизам, комуналне,
стамбене и имовинско-правне послове
Број : 350-27/02-2017
Датум : 09.10.2017. год.
КОЦЕЉЕВА

У складу са чланом 53. Закона о планирању и изградњи, ("Службени гласник Републике Србије", бр. 72/2009, 81/2009, 64/2010, 24/2011, 121/12, 132/14 и 145/14), а по захтеву поднетом од стране "КЕРАМИКА-ХОЛДИНГ" ДОО, 11070 Нови Београд, ул Бул. Михаила Пупина 10в, Општинска управа Коцељева, Одељење за урбанизам, комуналне, стамбене и имовинско-правне послове издаје следећу :

ИНФОРМАЦИЈУ О ЛОКАЦИЈИ О МОГУЋНОСТИМА И ОГРАНИЧЕЊИМА ГРАДЊЕ

1. на локацији:

Место : Доње Црниљево	Улица и број :	
К.О. : Доње Црниљево	Бр. кат .парцеле :	У прилогу ове Информације – графички прилог
Потес (Звано место) : Трешница	Бр. листа непокретности :	360, 818

1. На основу увида у Просторни план општине Коцељева ("Службени лист општине Коцељева", број 19/2012), кат. парцеле које су у саставу комплекса површинског копа "Јовановића брдо" у К.О. Доње Црниљево, се према Намени површина налази у типичној зони ТЦ 22 – Зона експлоатације минералних сировина.

Захтев за информацију о локацији од стране инвеститора, односи се на могућности и услове за израду пројектне документације површинског копа керамичке глине " Јовановића брдо" у Доњем Црниљево..

2. ПРАВИЛА УРЕЂЕЊА И ПРАВИЛА ГРАЂЕЊА:

Зоне експлоатације минералних сировина (неметаличних) су високог степена приоритета за општину Коцељева. На графичким прилозима су дефинисани постојећи каменоломи, потврђена лежишта и резерве, у складу са дописом Министарства енергетике.

Постојећи каменоломи и лежишта која су у експлоатацију у складу са законом утврђеним условима се задржавају.

Лежишта и потврђене резерве који су дефинисани на графичком прилогу се могу формирати као нове зоне у складу са законском процедуром и уз предходно донете урбанистичке пројекте или урбанистичке планове уколико је неопходно утврдити јавни интерес за приступну инфраструктуру.

Обзиром да је бонитет земљишта општине ниже вредности а да је искоришћење минералних сировина значајан потенцијал општине, могуће је формирање и нових локација ван грађевинских подручја насеља на пољопривредном земљишту у складу са законском процедуром и уз предходно донете урбанистичке планове.

Инвеститор је у обавези да прибави земљиште пре израде урбанистичког пројекта/плана и то: земљиште на којем се врши експлоатација и земљиште заштитног коридора. Ширина заштитног коридора се дефинише студијом процене утицаја на животну средину у складу са условима локације и начином искоришћавања сировине (да ли се користи мињање и сл.).

По завршеној експлоатацији, обавеза инвеститора је да земљиште санира, рекултивише и преведе у пољопривредно.

У оквиру зона је могућа изградња и постављање објеката у функцији основне намене: пословне просторије, гардеробе запослених, постављање сепаратора и других специфичним машина и опреме.

Неопходан ниво комуналне опремљености: електро инсталације.

Такса на захтев у износу од 310,00 динара по тар. бр. 1 тарифе на основу Закона о републичким административним таксама („Сл. гласник РС“, бр. 43/03; 51/03, 61/05, 101/05, 05/09, 54/09, 50/11, 70/11 и 55/12) наплаћена на т. р. бр. 840–742221843–57 са позивом на модел 97 и бр. 57–046. Општинска административна такса наплаћена је на т. р. бр. 840–742251843–73 са позивом на модел 97 и бр. 57–046 у износу од 920,00 динара у складу са Одлуком о општинским административним таксама (" Сл. лист општине Коцељева ", бр. 32/2012). Накнада из члана 2. став 1. тачка 44. Одлуке о накнадама које представљају приход остварен делатношћу Општинске управе Коцељева (" Сл. лист општине Коцељева ", бр. 32/2012), у износу од 940,00 динара наплаћена на т. р. бр. 840–742351843–94 са позивом на модел 97 и бр. 57–046.



Начедник одељења:

Поповић Златко, Дипл. пр. планер

Spisak katastarskih parcela

R. b.	Parcela	Br. LN	Površina	KO Opština	Vlasništvo	Kultura	Napomena
1	1282/2	360	6846	Donje Crniljevo	Keramika Holding DOO	Njiva 7.klase	
2	1333	818	13487	Donje Crniljevo	Zorka -Opeka DOO	Njiva 6. Klase	
3	1336	818	4968	Donje Crniljevo	Zorka -Opeka DOO	Njiva 6. Klase	
4	1337	818	6713	Donje Crniljevo	Zorka -Opeka DOO	Njiva 6. Klase	
5	1340/2	818	9756	Donje Crniljevo	Zorka -Opeka DOO	Zemljište pod zgradom i drugim objektom	
6	1340/4	818	6517	Donje Crniljevo	Zorka -Opeka DOO	Ostalo veštački stvoreno neplodno zemljište	
7	1341	818	8800	Donje Crniljevo	Zorka -Opeka DOO	Ostalo veštački stvoreno neplodno zemljište	
8	1342	818	2406	Donje Crniljevo	Zorka -Opeka DOO	Ostalo veštački stvoreno neplodno zemljište	
9	1343	818	2365	Donje Crniljevo	Zorka -Opeka DOO	Ostalo veštački stvoreno neplodno zemljište	
10	1344	818	5709	Donje Crniljevo	Zorka -Opeka DOO	Ostalo veštački stvoreno neplodno zemljište	
11	1345	818	4194	Donje Crniljevo	Zorka -Opeka DOO	Ostalo veštački stvoreno neplodno zemljište	
12	1346	360	6247	Donje Crniljevo	Keramika Holding DOO	Ostalo veštački stvoreno neplodno zemljište	
13	1347/1	818	2247	Donje Crniljevo	Zorka -Opeka DOO	Ostalo veštački stvoreno neplodno zemljište	
14	1347/2	360	1109	Donje Crniljevo	Keramika Holding DOO	Ostalo veštački stvoreno neplodno zemljište	
15	1347/3	818	430	Donje Crniljevo	Zorka -Opeka DOO	Ostalo veštački stvoreno neplodno zemljište	
16	1348	818	4670	Donje Crniljevo	Zorka -Opeka DOO	Ostalo veštački stvoreno neplodno zemljište	
17	1349	818	11603	Donje Crniljevo	Zorka -Opeka DOO	Ostalo veštački stvoreno neplodno zemljište	
18	1351/1	818	2207	Donje Crniljevo	Zorka -Opeka DOO	Ostalo veštački stvoreno neplodno zemljište	
19	1351/3	818	2210	Donje Crniljevo	Zorka -Opeka DOO	Ostalo veštački stvoreno neplodno zemljište	
20	1363/1	819	43458	Donje Crniljevo	Zorka -Opeka DOO	Zemljište pod zgradom i drugim objektom	
21	1405/4	360	8438	Donje Crniljevo	Keramika Holding DOO	Ostalo veštački stvoreno neplodno zemljište	ПРАВО ПРОЛАЗА - Датум уписа: 24.1.2008
22	1422	818	1831	Donje Crniljevo	Zorka -Opeka DOO	Njiva 6. Klase	
23	1423/1	818	5503	Donje Crniljevo	Zorka -Opeka DOO	Ostalo veštački stvoreno neplodno zemljište	
24	1423/2	818	3292	Donje Crniljevo	Zorka - Opeka DOO	Ostalo veštački stvoreno neplodno zemljište	
25	1423/3	818	4185	Donje Crniljevo	Zorka-Opeka DOO	Ostalo veštački stvoreno neplodno zemljište	
26	1423/4	818	3275	Donje Crniljevo	Zorka-Opeka DOO	Ostalo veštački stvoreno neplodno zemljište	
27	1424/1	818	4831	Donje Crniljevo	Zorka-Opeka DOO	Ostalo veštački stvoreno neplodno zemljište	
28	1424/2	818	1467	Donje Crniljevo	Zorka-Opeka DOO	Ostalo veštački stvoreno neplodno zemljište	
29	1425/1	818	10542	Donje Crniljevo	Zorka-Opeka DOO	Ostalo veštački stvoreno neplodno zemljište	
30	1425/2	818	6692	Donje Crniljevo	Zorka-Opeka DOO	Ostalo veštački stvoreno neplodno zemljište	
31	1426	818	8055	Donje Crniljevo	Zorka-Opeka DOO	Ostalo veštački stvoreno neplodno zemljište	
32	1427	818	28903	Donje Crniljevo	Zorka-Opeka DOO	Ostalo veštački stvoreno neplodno zemljište	
33	1428/1	818	5336	Donje Crniljevo	Zorka-Opeka DOO	Ostalo veštački stvoreno neplodno zemljište	
34	1428/2	818	6278	Donje Crniljevo	Zorka-Opeka DOO	Ostalo veštački stvoreno neplodno zemljište	
35	1429	818	7372	Donje Crniljevo	Zorka-Opeka DOO	Ostalo veštački stvoreno neplodno zemljište	
36	1430	818	3581	Donje Crniljevo	Zorka-Opeka DOO	Ostalo veštački stvoreno neplodno zemljište	
37	1431	818	2003	Donje Crniljevo	Zorka-Opeka DOO	Ostalo veštački stvoreno neplodno zemljište	
38	1432	818	4334	Donje Crniljevo	Zorka-Opeka DOO	Ostalo veštački stvoreno neplodno zemljište	
39	1433/1	818	5149	Donje Crniljevo	Zorka-Opeka DOO	Ostalo veštački stvoreno neplodno zemljište	
40	1433/2	818	2589	Donje Crniljevo	Zorka-Opeka DOO	Ostalo veštački stvoreno neplodno zemljište	
41	1434/1	818	5425	Donje Crniljevo	Zorka-Opeka DOO	Ostalo veštački stvoreno neplodno zemljište	
42	1434/2	818	2182	Donje Crniljevo	Zorka-Opeka DOO	Ostalo veštački stvoreno neplodno zemljište	
43	1435	818	3596	Donje Crniljevo	Zorka-Opeka DOO	Ostalo veštački stvoreno neplodno zemljište	
44	1436	818	4925	Donje Crniljevo	Zorka-Opeka DOO	Ostalo veštački stvoreno neplodno zemljište	
45	1437/1	818	7689	Donje Crniljevo	Zorka-Opeka DOO	Ostalo veštački stvoreno neplodno zemljište	
46	1437/2	818	1781	Donje Crniljevo	Zorka-Opeka DOO	Ostalo veštački stvoreno neplodno zemljište	
47	1437/3	818	2148	Donje Crniljevo	Zorka-Opeka DOO	Ostalo veštački stvoreno neplodno zemljište	
48	1438	818	1745	Donje Crniljevo	Zorka-Opeka DOO	Ostalo veštački stvoreno neplodno zemljište	
49	1439	818	2105	Donje Crniljevo	Zorka-Opeka DOO	Ostalo veštački stvoreno neplodno zemljište	
50	1440	818	5036	Donje Crniljevo	Zorka-Opeka DOO	Ostalo veštački stvoreno neplodno zemljište	
51	1441	818	5611	Donje Crniljevo	Zorka-Opeka DOO	Ostalo veštački stvoreno neplodno zemljište	
52	1444/1	818	10909	Donje Crniljevo	Zorka-Opeka DOO	Ostalo veštački stvoreno neplodno zemljište	
53	1444/2	818	7181	Donje Crniljevo	Zorka-Opeka DOO	Ostalo veštački stvoreno neplodno zemljište	

54	1445	818	9298	Donje Crniljevo	Zorka-Opeka DOO	Ostalo veštački stvoreno neplodno zemljište
55	1446/1	818	2138	Donje Crniljevo	Zorka-Opeka DOO	Šuma 6. Klase
56	1447	818	12258	Donje Crniljevo	Zorka-Opeka DOO	Njiva 6. Klase
57	1448	818	12541	Donje Crniljevo	Zorka-Opeka DOO	Ostalo veštački stvoreno neplodno zemljište
58	1449/1	818	8248	Donje Crniljevo	Zorka-Opeka DOO	Njiva 6. Klase
59	1449/2	818	1842	Donje Crniljevo	Zorka-Opeka DOO	Njiva 6. Klase
60	1449/3	818	2110	Donje Crniljevo	Zorka-Opeka DOO	Njiva 6. Klase
61	1450/1	818	2239	Donje Crniljevo	Zorka-Opeka DOO	Njiva 6. Klase
62	1450/2	818	2341	Donje Crniljevo	Zorka-Opeka DOO	Njiva 6. Klase
63	1450/3	818	2426	Donje Crniljevo	Zorka-Opeka DOO	Njiva 6. Klase
64	1451	818	2029	Donje Crniljevo	Zorka-Opeka DOO	Njiva 6. Klase
65	1452	818	2298	Donje Crniljevo	Zorka-Opeka DOO	Njiva 6. Klase
66	1453	818	1697	Donje Crniljevo	Zorka-Opeka DOO	Njiva 6. Klase
67	1454	818	599	Donje Crniljevo	Zorka-Opeka DOO	Voćnjak 3. Klase
68	1455	818	6934	Donje Crniljevo	Zorka-Opeka DOO	Ostalo veštački stvoreno neplodno zemljište
69	1456	818	358	Donje Crniljevo	Zorka-Opeka DOO	Voćnjak 3. Klase
70	1457/1	818	6098	Donje Crniljevo	Zorka-Opeka DOO	Ostalo veštački stvoreno neplodno zemljište
71	1457/2	818	2164	Donje Crniljevo	Zorka-Opeka DOO	Voćnjak 3. Klase
72	1457/3	818	4842	Donje Crniljevo	Zorka-Opeka DOO	Njiva 6. Klase
73	1457/4	818	3055	Donje Crniljevo	Zorka-Opeka DOO	Njiva 6. Klase
74	1457/5	818	2356	Donje Crniljevo	Zorka-Opeka DOO	Zemljište pod zgradom i drugim objektom i njiva 6 klase
75	1457/7	818	2724	Donje Crniljevo	Zorka-Opeka DOO	Njiva 6. Klase
76	1457/8	818	3225	Donje Crniljevo	Zorka-Opeka DOO	Njiva 6. Klase
77	1458/1	818	716	Donje Crniljevo	Zorka-Opeka DOO	Šuma 5. Klase
78	1458/2	818	487	Donje Crniljevo	Zorka-Opeka DOO	Šuma 5. Klase
79	1468	818	333	Donje Crniljevo	Zorka-Opeka DOO	Zemljište pod zgradom i drugim objektima
80	1469	818	3704	Donje Crniljevo	Zorka-Opeka DOO	Voćnjak 3. Klase
81	1470/2	818	15002	Donje Crniljevo	Zorka-Opeka DOO	Njiva 6.klase
82	1470/3	818	3605	Donje Crniljevo	Zorka-Opeka DOO	Njiva 6.klase
83	1470/4	384	271	Donje Crniljevo	Keramika Holding DOO	Njiva 6.klase
84	1471/1	818	5717	Donje Crniljevo	Zorka-Opeka DOO	Njiva 6.klase
85	1471/2	818	5012	Donje Crniljevo	Zorka-Opeka DOO	Pašnjak 6.klase
86	1471/3	389	573	Donje Crniljevo	Keramika Holding DOO	Njiva 6.klase
87	1473/2	818	1175	Donje Crniljevo	Zorka-Opeka DOO	Šuma 6. Klase
88	1474	818	7489	Donje Crniljevo	Zorka-Opeka DOO	Njiva 7.klase
89	1476/1	818	891	Donje Crniljevo	Zorka-Opeka DOO	Pašnjak 6.klase
90	1476/2	818	967	Donje Crniljevo	Zorka-Opeka DOO	Pašnjak 6.klase
91	1476/3	818	1698	Donje Crniljevo	Zorka-Opeka DOO	Pašnjak 6.klase
92	1479/3	818	275	Donje Crniljevo	Zorka-Opeka DOO	Šuma 5. Klase
93	2000/1	818	5106	Donje Crniljevo	Zorka-Opeka DOO	Šuma 6.klase
94	1338	689	14932	Donje Crniljevo	Zorka -Opeka d.o.o. (10732/14812) i Jovanović (Dragomir) Zlatomir (4080/14812)	Njiva 6. Klase
95	1263	31	5323	Donje Crniljevo	Jovanović (Tomislav) Dragan	Njiva 6. Klase
96	1332	35	16795	Donje Crniljevo	Lukić (Branislav) Dragica, Lukić Marija	Njiva 6.klase i pašnjak 5 klasa
97	1334	51	2387	Donje Crniljevo	Jovanović (Dragomir) Zlatomir	Šuma 5. Klase
98	1335	51	5274	Donje Crniljevo	Jovanović (Dragomir) Zlatomir	Šuma 5. Klase
99	1339	175	3133	Donje Crniljevo	Opština Koceljeva	Zemljište pod zgradom i drugim objektom
100	1340/3	33	5174	Donje Crniljevo	Jovanović (Milovan) Dragiša	Šuma 5. Klase
101	1351/2	409	3284	Donje Crniljevo	Lukić (Blagoje) Živko	Livada 5. Klase
102	1414/2	532	12089	Donje Crniljevo	Ilić Ljubinka	Njiva 6. Klase
103	1415	57	12264	Donje Crniljevo	Pavlović (Jovan) Svetlana, Pavlović (Jovan) Slavica, Pavlović Zagorka	Šuma 6. Klase
104	1416/2	475	2853	Donje Crniljevo	Ilić (Stojan) Nedeljko	Šuma 6. Klase
105	1418	6	1276	Donje Crniljevo	Opština Koceljeva	Trstik-močvara 1 .klase
106	1446/2	263	759	Donje Crniljevo	Damnjanović (Živorad) Slavko	Šuma 6. Klase

107	1449/4	204	211	Donje Crniljevo	Novaković (Miodrag) Dragica, Lazarević Borivoje, Lazarević Dobrivoje, Lazarević Radivoje	Njiva 6.klase
108	1459	409	26239	Donje Crniljevo	Lukić (Blagoje) Živko	Njiva 6. Klase
109	1460	409	11266	Donje Crniljevo	Lukić (Blagoje) Živko	Šuma 5. Klase
110	1461/1	261	1127	Donje Crniljevo	Šašić Radmila	Šuma 5. Klase
111	1461/2	236	1770	Donje Crniljevo	Damnjanović (Borivoj) Dragiša	Šuma 5. Klase
112	1461/3	236	4493	Donje Crniljevo	Damnjanović (Borivoj) Dragiša	Šuma 5. Klase
113	1461/4	263	3235	Donje Crniljevo	Damnjanović (Živorad) Slavko	Šuma 5. Klase
114	1461/5	811	4491	Donje Crniljevo	Damnjanović (Voislav) Milutin, Damnjanović (Vojislav) Dušan	Šuma 5. Klase
115	1464	811	1077	Donje Crniljevo	Damnjanović (Voislav) Milutin, Damnjanović (Vojislav) Dušan	Šuma 5. Klase
116	1465/1	236	8420	Donje Crniljevo	Damnjanović (Borivoj) Dragiša	Njiva 6. Klase i voćnjak 3. Klase
117	1465/2	236	5006	Donje Crniljevo	Damnjanović (Borivoj) Dragiša	Njiva 6.klase
118	1465/3	860	1408	Donje Crniljevo	Jovanović (Marko) Zoran	Šuma 5. Klase
119	1465/4	860	2809	Donje Crniljevo	Jovanović (Marko) Zoran	Šuma 5. Klase
120	1466	262	338	Donje Crniljevo	Stajčić (Milorad) Cveta	Građevinsko zemljište izvan građevinskog područja-zemljište pod zgradom i drugim objektom
121	1467	860	6458	Donje Crniljevo	Jovanović (Marko) Zoran	Njiva 6.klase
122	1470/1	261	1298	Donje Crniljevo	Šašić Radmila	Njiva 6.klase
123	1473/1	500	3238	Donje Crniljevo	Damnjanović (Obren) Borka	Šuma 6.klase
124	1475	235	2179	Donje Crniljevo	Ilić Zoran	Šuma 6.klase
125	1478/1	211	16911	Donje Crniljevo	Ilić (Zlatomir) Miodrag	Šuma 6.klase
126	1478/2	467	24346	Donje Crniljevo	Ilić (Radisav) Neda, Ilić (Radisav) Sandra, Ilić Danica, Ilić (Milutin) Branislav, Ilić (Milutin) Milisav, Ilić (Dragan) Jelena	Šuma 6.klase
127	1479/2	236	1499	Donje Crniljevo	Damnjanović (Borivoj) Dragiša	Šuma 5. Klase
128	2000/2	263	2464	Donje Crniljevo	Damnjanović (Živorad) Slavko	Šuma 6.klase
129	2001	59	7406	Donje Crniljevo	Ilić (Života) Radoje	Njiva 6.klase
130	2008/2	211	11357	Donje Crniljevo	Ilić (Zlatomir) Miodrag	Njiva 6.klase
131	2008/3	259	3583	Donje Crniljevo	Ilić (Milan) Živojin	Šuma 5. Klase
132	2213	59	5672	Donje Crniljevo	Ilić (Života) Radoje	Njiva 7.klase
133	2214/1	58	4018	Donje Crniljevo	Ilić (Vlastimir) Milivoj	Šuma 5. Klase
134	2216/1	58	1820	Donje Crniljevo	Ilić (Vlastimir) Milivoj	Voćnjak 3. Klase
135	2221/1	62	870	Donje Crniljevo	Jestrotić (Živorad) Branka, Ilić (Živorad) Marijana, Trifunović (Živorad) Nevena, Ilić Petar, Ilić Goran, Rajić Mrijeta	Šuma 5. Klase
136	2221/3	260	4226	Donje Crniljevo	Ilić (Milan) Živojin, Ilić Goran, Ilić Petar, Rajić Marijeta	Šuma 5. Klase
137	2221/4	260	1757	Donje Crniljevo	Ilić (Milan) Živojin	Pašnjak 6.klase
138	2227	61	3434	Donje Crniljevo	Ilić (Uroš) Despot	Šuma 5. Klase
139	2228/1	65	9934	Donje Crniljevo	Novaković (Milutin) Gvozded	Šuma 5. Klase
140	2228/2	535	10000	Donje Crniljevo	Novaković (Petar) Ratko	Šuma 5. Klase
141	2228/3	630	5688	Donje Crniljevo	Novaković (Petar) Miodrag	Šuma 6.klase
142	2228/4	65	10857	Donje Crniljevo	Novaković (Milutin) Gvozded	Šuma 6.klase
143	2229/1	65	1566	Donje Crniljevo	Novaković (Milutin) Gvozded	Njiva 7.klase
144	2232	65	14678	Donje Crniljevo	Novaković (Milutin) Gvozded	Njiva 6.klase
145	3009	175	2476	Donje Crniljevo	Opština Koceljeva	Zemljište pod zgradom i drugim objektom
146	3010	175	3024	Donje Crniljevo	Opština Koceljeva	Zemljište pod zgradom i drugim objektom

Legenda:

- Zorka-Opeka DOO
- Keramika Holding DOO
- Privatno vlasništvo
- Opština Koceljeva
- Zorka-Opeka DOO-privatno vlasništvo

РЕПУБЛИКА СРБИЈА
Служба за кат.непокретности: Коцелјева
Катастарска општина : Доње Црниљево
Лист непокретности :
Поседник :
Адреса :
Бр: 953-1/2016-102

КОПИЈА КАТАСТАРСКОГ ПЛАНА
Размера штампе 1: 2500



Овлашћено лице за дистрибуцију података :
Руководилац службе за катастар непокретности: Коцелјева
Датум: 14.11.2016.

РЕПУБЛИКА СРБИЈА
РЕПУБЛИЧКИ ГЕОДЕТСКИ ЗАВОД
СЛУЖБА ЗА КАТАСТАР НЕПОКРЕТНОСТИ КОЦЕЉЕВА
Број : 952-1/2018-440
Датум : 06.06.2018
Време : 11:31:21

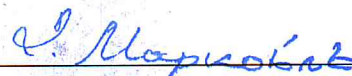
ПРЕПИС

Листа непокретности број: 360
К.О.: ДОНЕ ЦРНИЉЕВО

Садржај листа непокретности

А лист	страница	3
Б лист	страница	1
В лист - 1 део	страница	1
В лист - 2 део	страница	нема
Г лист	страница	7

ОВЛАШТЕНО ЛИЦЕ



ДРАГАН ПЕТРОВИЋ, Мастер-дипл. инж. геод.

БРОЈ ЛИСТА НЕПОКРЕТНОСТИ: 360

Каџасџарска ошћина: ДОЊЕ ЦРНИЉЕВО

Број парцеле	Број Згр.	Пошес или улица и кућни број	Начин коришћења и каџасџарска класа	Површина ха а м ²	Каџасџарски приход	Врста зетљишћа
1043/1		СПАСОЈЕВИНА	ЊИВА 4.класе	69 33	60.82	Пољопривредно зетљишће
1043/2		СПАСОЈЕВИНА	ЊИВА 4.класе	49 27	43.22	Пољопривредно зетљишће
1082/4		СПАСОЈЕВИНА	ЊИВА 5.класе	11 28	8.22	Пољопривредно зетљишће
1082/5		СПАСОЈЕВИНА	ЊИВА 5.класе	2 88	2.10	Пољопривредно зетљишће
1265	1	ТРЕШНИЦА	ЗЕМЉИШТЕ ПОД ЗГРАДОМ-ОБЈЕКТОМ	46		Грађевинско зетљишће изван грађевинског подручја
		ТРЕШНИЦА	ЗЕМЉИШТЕ УЗ ЗГРАДУ - ОБЈЕКАТ	5 00		Грађевинско зетљишће изван грађевинског подручја
		ТРЕШНИЦА	ВОЂЊАК 3.класе	37	0.28	Грађевинско зетљишће изван грађевинског подручја
				5 83	0.28	
1266/1		ТРЕШНИЦА	ВОЂЊАК 3.класе	31 42	23.88	Пољопривредно зетљишће
1270		ТРЕШНИЦА	ШУМА 6.класе	66 54	16.75	Шумско зетљишће
1271		ТРЕШНИЦА	ЊИВА 7.класе	35 39	11.34	Пољопривредно зетљишће
1272/1		ТРЕШНИЦА	ШУМА 6.класе	14 30	3.60	Шумско зетљишће
1272/2		ТРЕШНИЦА	ШУМА 6.класе	22 03	5.55	Шумско зетљишће
1273/1		ТРЕШНИЦА	ЊИВА 7.класе	20 05	6.43	Пољопривредно зетљишће
1273/2		ТРЕШНИЦА	ЊИВА 7.класе	23 00	7.37	Пољопривредно зетљишће
1275		ТРЕШНИЦА	ВОЂЊАК 3.класе	59 04	44.88	Пољопривредно зетљишће
1276		ТРЕШНИЦА	ЊИВА 7.класе	10 41	3.34	Пољопривредно зетљишће
1277		ТРЕШНИЦА	ЊИВА 7.класе	13 06	4.19	Пољопривредно зетљишће
1278	1	ТРЕШНИЦА	ЗЕМЉИШТЕ ПОД ЗГРАДОМ-ОБЈЕКТОМ	72		Грађевинско зетљишће изван грађевинског подручја
		ТРЕШНИЦА	ЗЕМЉИШТЕ УЗ ЗГРАДУ - ОБЈЕКАТ	5 00		Грађевинско зетљишће изван грађевинског подручја
		ТРЕШНИЦА	ЊИВА 6.класе	6 29	2.99	Грађевинско зетљишће изван грађевинског подручја

* Напомена

БРОЈ ЛИСТА НЕПОКРЕТНОСТИ: 360

Капашарска општина: ДОЉЕ ЦРНИЉЕВО

Број парцеле	Број Згр.	Пошес или улица и кућни број	Начин коришћења и капашарска класа	Површина ха а м ²	Капашарски приход	Врста земљишта
				12 01	2.99	
1282/1		ТРЕШНИЦА	ЊИВА 7.класе	61 80	19.81	Пољопривредно земљиште
1282/2		ТРЕШНИЦА	ЊИВА 7.класе	68 46	21.94	Пољопривредно земљиште
1346		ТРЕШНИЦА	ОСТАЛО ВЕШТАЧКИ СТВОРЕНО НЕПЛ.	62 47		Остало земљиште
1347/2		ТРЕШНИЦА	ОСТАЛО ВЕШТАЧКИ СТВОРЕНО НЕПЛ.	11 09		Остало земљиште
1360/16		ТРЕШНИЦЕ	КАНАЛ	32 02		Остало земљиште
1362		ТРЕШНИЦА	ОСТАЛО ВЕШТАЧКИ СТВОРЕНО НЕПЛ.	76 30		Остало земљиште
1401/2		ТРЕШНИЦА	ЊИВА 6.класе	1 11 93	53.17	Пољопривредно земљиште
1402/6		ТРЕШНИЦА	ШУМА 5.класе	31 43	10.32	Шумско земљиште
1405/4		ТРЕШНИЦА	ОСТАЛО ВЕШТАЧКИ СТВОРЕНО НЕПЛ.	84 38		Остало земљиште
1405/16	1	ТРЕШНИЦА	ЗЕМЉИШТЕ ПОД ЗГРАДОМ-ОБЈЕКТОМ	5 87		Грађевинско земљиште изван грађевинског подручја
	2	ТРЕШНИЦА	ЗЕМЉИШТЕ ПОД ЗГРАДОМ-ОБЈЕКТОМ	1 50		Грађевинско земљиште изван грађевинског подручја
	3	ТРЕШНИЦА	ЗЕМЉИШТЕ ПОД ЗГРАДОМ-ОБЈЕКТОМ	36		Грађевинско земљиште изван грађевинског подручја
		ТРЕШНИЦА	ОСТАЛО ВЕШТАЧКИ СТВОРЕНО НЕПЛ.	1 80 19		Грађевинско земљиште изван грађевинског подручја
				1 87 92	0.00	
1406/2		ТРЕШНИЦА	ШУМА 6.класе	41 16	10.36	Шумско земљиште
1408/2		ТРЕШНИЦА	ЊИВА 7.класе	1 63 51	52.41	Пољопривредно земљиште
1408/3		ТРЕШНИЦА	ШУМА 5.класе	30 07	9.88	Шумско земљиште
1409		ТРЕШНИЦА	ШУМА 5.класе	51 11	16.78	Шумско земљиште
1410/1		ТРЕШНИЦА	ШУМА 5.класе	23 57	7.74	Шумско земљиште
1410/2		ТРЕШНИЦА	ШУМА 5.класе	46 16	15.16	Шумско земљиште
1411/1		ТРЕШНИЦА	ЊИВА 6.класе	55 59	26.41	Пољопривредно земљиште

* Напомена

БРОЈ ЛИСТА НЕПОКРЕТНОСТИ: 360

Капаштарска општина: ДОНЕ ЦРНИЉЕВО

Број парцеле	Број Згр.	Пошес или улица и кућни број	Начин коришћења и капаштарска класа	Површина ха а м ²	Капаштарски приход	Врста земљиша
1411/2		ТРЕШНИЦА	ЊИВА 6.класе	53 64	25.48	Полољрибрдно земљише
1412		ТРЕШНИЦА	ЊИВА 6.класе	1 21 32	57.63	Полољрибрдно земљише
1413		ТРЕШНИЦА	ШУМА 5.класе	72 66	23.86	Шумско земљише
1414/1		ТРЕШНИЦА	ЊИВА 6.класе	1 25 10	59.42	Полољрибрдно земљише
1414/5		ТРЕШНИЦА	ЊИВА 6.класе	23 13	10.99	Полољрибрдно земљише
2259/2		ДРАГИНО ПОЉЕ	ЊИВА 5.класе	17 92	13.06	Полољрибрдно земљише
2260/1		ДРАГИНО ПОЉЕ	ЊИВА 5.класе	58 19	42.40	Полољрибрдно земљише
2260/2		ДРАГИНО ПОЉЕ	ЊИВА 5.класе	66	0.48	Полољрибрдно земљише
2260/3		ДРАГИНО ПОЉЕ	ЊИВА 5.класе	13 88	10.11	Полољрибрдно земљише
2261/1		ДРАГИНО ПОЉЕ	ЊИВА 5.класе	55 91	40.74	Полољрибрдно земљише
2261/2		ДРАГИНО ПОЉЕ	ЊИВА 5.класе	10 76	7.84	Полољрибрдно земљише
2261/3		ДРАГИНО ПОЉЕ	ЊИВА 5.класе	6 58	4.79	Полољрибрдно земљише
2262/3		ДРАГИНО ПОЉЕ	ЊИВА 5.класе	45 87	33.42	Полољрибрдно земљише
2263/4		ДРАГИНО ПОЉЕ	ЊИВА 5.класе	36 07	26.28	Полољрибрдно земљише
2268/2		ДРАГИНО ПОЉЕ	ЊИВА 5.класе	38 04	27.72	Полољрибрдно земљише
2268/4		ДРАГИНО ПОЉЕ	ЊИВА 5.класе	5 24	3.82	Полољрибрдно земљише
2270/2		ДРАГИНО ПОЉЕ	ЊИВА 6.класе	12 01	5.70	Полољрибрдно земљише
2271		ДРАГИНО ПОЉЕ	ШУМА 5.класе	13 25	4.35	Шумско земљише
2272/2		ДРАГИНО ПОЉЕ	ЊИВА 6.класе	15 33	7.28	Полољрибрдно земљише
3041		ДРАГИНО ПОЉЕ	ЊИВА 5.класе	62 13	45.27	Полољрибрдно земљише
У К У П Н О :				23 72 50	939.54	

* Напомена

БРОЈ ЛИСТА НЕПОКРЕТНОСТИ: 360

Катастарска општина: ДОНЕ ЦРНИЉЕВО

Презиме, име, име једног од родитеља, пребивалиште и адреса, односно назив, седиште и адреса	Врста права	Облик својине	Обим Удела
КЕРАМИКА ХОЛДИНГ Д.О.О., БЕОГРАД, БУЛЕВАР МИХАИЛА ПУПИНА 10В-1 (МБ:07160330)	Својина	Приватна	1/1

БРОЈ ЛИСТА НЕПОКРЕТНОСТИ: 360

Кашасџарска општина: ДОЊЕ ЦРНИЉЕВО

Број парцеле	Бр. Зг.	Начин коришћења и назив објекта	Површ. Корис. Грађевинска	Број ешажа				Правни статус објекта	Адреса објекта Назив улице, насеље или пошес и кућни број	Носилац права на објекту Презиме, име, име једног родитеља, пребивалиште и адреса, односно назив седишта и адреса	Врста права Облик својине	Обим Удела
				ПО	ПР	СП	ПК					
1265	1	Породична стамбена зграда						Објект изграђен пре доношења прописа о изградњи објекта	ТРЕШНИЦА	КЕРАМИКА ХОЛДИНГ Д.О.О., БЕОГРАД, БУЛЕВАР МИХАИЛА ПУПИНА 10В-1 (МБ:07160330)	Својина Приватна	1/1
1278	1	Породична стамбена зграда						Објект изграђен пре доношења прописа о изградњи објекта	ТРЕШНИЦА	КЕРАМИКА ХОЛДИНГ Д.О.О., БЕОГРАД, БУЛЕВАР МИХАИЛА ПУПИНА 10В-1 (МБ:07160330)	Својина Приватна	1/1
1405/16	1	Остале зграде						Објект има одобрење за употребу	ТРЕШНИЦА	КЕРАМИКА ХОЛДИНГ Д.О.О., БЕОГРАД, БУЛЕВАР МИХАИЛА ПУПИНА 10В-1 (МБ:07160330)	Својина Приватна	1/1
1405/16	2	Остале зграде						Објект има одобрење за употребу	ТРЕШНИЦА	КЕРАМИКА ХОЛДИНГ Д.О.О., БЕОГРАД, БУЛЕВАР МИХАИЛА ПУПИНА 10В-1 (МБ:07160330)	Својина Приватна	1/1
1405/16	3	Остале зграде						Објект има одобрење за употребу	ТРЕШНИЦА	КЕРАМИКА ХОЛДИНГ Д.О.О., БЕОГРАД, БУЛЕВАР МИХАИЛА ПУПИНА 10В-1 (МБ:07160330)	Својина Приватна	1/1

* Напомена:

БРОЈ ЛИСТА НЕПОКРЕТНОСТИ: 360

Капасајарска оштина: ДОЉЕ ЦРНИЉЕВО

Број парцеле	Број Згр.	Број Улаза	Број посеб. дела	Начин коришћења посебног дела објекта	Опис шереџа односно ограничења Врста шереџа, односно ограничења и подаци о лицу на које се шереџ односно ограничење односи	Датум уписа	Трајање
1043/1					Забележба: Поднећ је захтев за ђровођење ђротене број 952-02-16-14/2018-ЗАБЕЛЕЖБА ЗАХТЕВА ЗА ПРОМЕНУ ПОСЛОВНОГ ИМЕНА.	09.03.2018	
1043/2					Забележба: Поднећ је захтев за ђровођење ђротене број 952-02-16-14/2018-ЗАБЕЛЕЖБА ЗАХТЕВА ЗА ПРОМЕНУ ПОСЛОВНОГ ИМЕНА.	09.03.2018	
1082/4					Забележба: Поднећ је захтев за ђровођење ђротене број 952-02-16-14/2018-ЗАБЕЛЕЖБА ЗАХТЕВА ЗА ПРОМЕНУ ПОСЛОВНОГ ИМЕНА.	09.03.2018	
1082/5					Забележба: Поднећ је захтев за ђровођење ђротене број 952-02-16-14/2018-ЗАБЕЛЕЖБА ЗАХТЕВА ЗА ПРОМЕНУ ПОСЛОВНОГ ИМЕНА.	09.03.2018	
1265					Забележба: Поднећ је захтев за ђровођење ђротене број 952-02-16-14/2018-ЗАБЕЛЕЖБА ЗАХТЕВА ЗА ПРОМЕНУ ПОСЛОВНОГ ИМЕНА.	09.03.2018	
1265	1				Забележба: Поднећ је захтев за ђровођење ђротене број 952-02-16-14/2018-ЗАБЕЛЕЖБА ЗАХТЕВА ЗА ПРОМЕНУ ПОСЛОВНОГ ИМЕНА.	09.03.2018	
1266/1					Забележба: Поднећ је захтев за ђровођење ђротене број 952-02-16-14/2018-ЗАБЕЛЕЖБА ЗАХТЕВА ЗА ПРОМЕНУ ПОСЛОВНОГ ИМЕНА.	09.03.2018	
1270					Забележба: Поднећ је захтев за ђровођење ђротене број 952-02-16-14/2018-ЗАБЕЛЕЖБА ЗАХТЕВА ЗА ПРОМЕНУ ПОСЛОВНОГ ИМЕНА.	09.03.2018	
1271					Забележба: Поднећ је захтев за ђровођење ђротене број 952-02-16-14/2018-ЗАБЕЛЕЖБА ЗАХТЕВА ЗА ПРОМЕНУ ПОСЛОВНОГ ИМЕНА.	09.03.2018	

ж Напомена:

БРОЈ ЛИСТА НЕПОКРЕТНОСТИ: 360

Каџасџарска оџџина: ДОЊЕ ЦРНИЉЕВО

Број парцеле	Број Згр.	Број Улаза	Број посеб. дела	Начин коришћења посебног дела објекта	Опис шереџа односно ограничења Врста шереџа, односно ограничења и подаци о лицу на које се шереџ односно ограничење односи	Датум уписа	Трајање
1272/1					Забележба: Поднеџ је захџев за ѓровођење ѓротене број 952-02-16-14/2018-ЗАБЕЛЕЖБА ЗАХТЕВА ЗА ПРОМЕНУ ПОСЛОВНОГ ИМЕНА.	09.03.2018	
1272/2					Забележба: Поднеџ је захџев за ѓровођење ѓротене број 952-02-16-14/2018-ЗАБЕЛЕЖБА ЗАХТЕВА ЗА ПРОМЕНУ ПОСЛОВНОГ ИМЕНА.	09.03.2018	
1273/1					Забележба: Поднеџ је захџев за ѓровођење ѓротене број 952-02-16-14/2018-ЗАБЕЛЕЖБА ЗАХТЕВА ЗА ПРОМЕНУ ПОСЛОВНОГ ИМЕНА.	09.03.2018	
1273/2					Забележба: Поднеџ је захџев за ѓровођење ѓротене број 952-02-16-14/2018-ЗАБЕЛЕЖБА ЗАХТЕВА ЗА ПРОМЕНУ ПОСЛОВНОГ ИМЕНА.	09.03.2018	
1275					Забележба: Поднеџ је захџев за ѓровођење ѓротене број 952-02-16-14/2018-ЗАБЕЛЕЖБА ЗАХТЕВА ЗА ПРОМЕНУ ПОСЛОВНОГ ИМЕНА.	09.03.2018	
1276					Забележба: Поднеџ је захџев за ѓровођење ѓротене број 952-02-16-14/2018-ЗАБЕЛЕЖБА ЗАХТЕВА ЗА ПРОМЕНУ ПОСЛОВНОГ ИМЕНА.	09.03.2018	
1277					Забележба: Поднеџ је захџев за ѓровођење ѓротене број 952-02-16-14/2018-ЗАБЕЛЕЖБА ЗАХТЕВА ЗА ПРОМЕНУ ПОСЛОВНОГ ИМЕНА.	09.03.2018	
1278					Забележба: Поднеџ је захџев за ѓровођење ѓротене број 952-02-16-14/2018-ЗАБЕЛЕЖБА ЗАХТЕВА ЗА ПРОМЕНУ ПОСЛОВНОГ ИМЕНА.	09.03.2018	
1278	1				Забележба: Поднеџ је захџев за ѓровођење ѓротене број 952-02-16-14/2018-ЗАБЕЛЕЖБА ЗАХТЕВА ЗА ПРОМЕНУ ПОСЛОВНОГ ИМЕНА.	09.03.2018	

* Напомена:

БРОЈ ЛИСТА НЕПОКРЕТНОСТИ: 360

Кашасџарска ошџина: ДОНЕ ЦРНИЉЕВО

Број парцеле	Број Згр.	Број Улаза	Број посеб. дела	Начин коришћења посебног дела објекта	Опис шереџа односно ограничења Врста шереџа, односно ограничења и подаци о лицу на које се шереџ односно ограничење односи	Датум уписа	Трајање
1282/1					Забележба: Поднеџ је захџев за ѓровођење ѓротене број 952-02-16-14/2018-ЗАБЕЛЕЖБА ЗАХТЕВА ЗА ПРОМЕНУ ПОСЛОВНОГ ИМЕНА.	09.03.2018	
1282/2					Забележба: Поднеџ је захџев за ѓровођење ѓротене број 952-02-16-14/2018-ЗАБЕЛЕЖБА ЗАХТЕВА ЗА ПРОМЕНУ ПОСЛОВНОГ ИМЕНА.	09.03.2018	
1346					Забележба: Поднеџ је захџев за ѓровођење ѓротене број 952-02-16-14/2018-ЗАБЕЛЕЖБА ЗАХТЕВА ЗА ПРОМЕНУ ПОСЛОВНОГ ИМЕНА.	09.03.2018	
1347/2					Забележба: Поднеџ је захџев за ѓровођење ѓротене број 952-02-16-14/2018-ЗАБЕЛЕЖБА ЗАХТЕВА ЗА ПРОМЕНУ ПОСЛОВНОГ ИМЕНА.	09.03.2018	
1360/16					Забележба: Поднеџ је захџев за ѓровођење ѓротене број 952-02-16-14/2018-ЗАБЕЛЕЖБА ЗАХТЕВА ЗА ПРОМЕНУ ПОСЛОВНОГ ИМЕНА.	09.03.2018	
1362					Забележба: Поднеџ је захџев за ѓровођење ѓротене број 952-02-16-14/2018-ЗАБЕЛЕЖБА ЗАХТЕВА ЗА ПРОМЕНУ ПОСЛОВНОГ ИМЕНА.	09.03.2018	
1401/2					Забележба: Поднеџ је захџев за ѓровођење ѓротене број 952-02-16-14/2018-ЗАБЕЛЕЖБА ЗАХТЕВА ЗА ПРОМЕНУ ПОСЛОВНОГ ИМЕНА.	09.03.2018	
1402/6					Забележба: Поднеџ је захџев за ѓровођење ѓротене број 952-02-16-14/2018-ЗАБЕЛЕЖБА ЗАХТЕВА ЗА ПРОМЕНУ ПОСЛОВНОГ ИМЕНА.	09.03.2018	
1405/4					УПИС ПРАВА СТВАРНЕ СЛУЖБЕНОСТИ ПРОЛАЗА У КОРИСТ "ЗОРКА-ОПЕКА", НОВИ САД ул.ЈОВАНА ЃОРЂЕВИЃА 2, И СВАКОГ КАСНИЈЕГ ВЛАСНИКА НА ОСНОВУ УГОВОРА О КУПОПРОДАЈИ ОВ.бр.9054/07 од 20.04.2007. И АНЕКСА ИСТОГ ОВ.бр.25034/07 од 21.11.2007.ОПШТИНСКИ СУД ШАБАЦ	24.01.2008	

* Напомена:

БРОЈ ЛИСТА НЕПОКРЕТНОСТИ: 360

Каџасџарска ошџина: ДОЊЕ ЦРНИЊЕВО

Број парцеле	Број Згр.	Број Улаза	Број посеб. дела	Начин коришћења посебног дела објекта	Опис шереџа односно ограничења Врста шереџа, односно ограничења и подаци о лицу на које се шереџ односно ограничење односи	Датум уписа	Трајање
1405/4					Забележба: Поднеџ је захџев за ѓровођење ѓротене број 952-02-16-14/2018-ЗАБЕЛЕЖБА ЗАХТЕВА ЗА ПРОМЕНУ ПОСЛОВНОГ ИМЕНА.	09.03.2018	
1405/16					Забележба: Поднеџ је захџев за ѓровођење ѓротене број 952-02-16-14/2018-ЗАБЕЛЕЖБА ЗАХТЕВА ЗА ПРОМЕНУ ПОСЛОВНОГ ИМЕНА.	09.03.2018	
1405/16	1				Забележба: Поднеџ је захџев за ѓровођење ѓротене број 952-02-16-14/2018-ЗАБЕЛЕЖБА ЗАХТЕВА ЗА ПРОМЕНУ ПОСЛОВНОГ ИМЕНА.	09.03.2018	
1405/16	2				Забележба: Поднеџ је захџев за ѓровођење ѓротене број 952-02-16-14/2018-ЗАБЕЛЕЖБА ЗАХТЕВА ЗА ПРОМЕНУ ПОСЛОВНОГ ИМЕНА.	09.03.2018	
1405/16	3				Забележба: Поднеџ је захџев за ѓровођење ѓротене број 952-02-16-14/2018-ЗАБЕЛЕЖБА ЗАХТЕВА ЗА ПРОМЕНУ ПОСЛОВНОГ ИМЕНА.	09.03.2018	
1406/2					Забележба: Поднеџ је захџев за ѓровођење ѓротене број 952-02-16-14/2018-ЗАБЕЛЕЖБА ЗАХТЕВА ЗА ПРОМЕНУ ПОСЛОВНОГ ИМЕНА.	09.03.2018	
1408/2					Забележба: Поднеџ је захџев за ѓровођење ѓротене број 952-02-16-14/2018-ЗАБЕЛЕЖБА ЗАХТЕВА ЗА ПРОМЕНУ ПОСЛОВНОГ ИМЕНА.	09.03.2018	
1408/3					Забележба: Поднеџ је захџев за ѓровођење ѓротене број 952-02-16-14/2018-ЗАБЕЛЕЖБА ЗАХТЕВА ЗА ПРОМЕНУ ПОСЛОВНОГ ИМЕНА.	09.03.2018	
1409					Забележба: Поднеџ је захџев за ѓровођење ѓротене број 952-02-16-14/2018-ЗАБЕЛЕЖБА ЗАХТЕВА ЗА ПРОМЕНУ ПОСЛОВНОГ ИМЕНА.	09.03.2018	

* Напомена:

БРОЈ ЛИСТА НЕПОКРЕТНОСТИ: 360

Кашасхарска ошщина: ДОЊЕ ЦРНИЉЕВО

Број парцеле	Број Згр.	Број Улаза	Број посеб. дела	Начин коришћења посебног дела објекта	Опис шереџа односно ограничења Врста шереџа, односно ограничења и подаци о лицу на које се шереџ односно ограничење односи	Датум уписа	Трајање
1410/1					Забележба: Поднећ је захтев за пробођење протене број 952-02-16-14/2018-ЗАБЕЛЕЖБА ЗАХТЕВА ЗА ПРОМЕНУ ПОСЛОВНОГ ИМЕНА.	09.03.2018	
1410/2					Забележба: Поднећ је захтев за пробођење протене број 952-02-16-14/2018-ЗАБЕЛЕЖБА ЗАХТЕВА ЗА ПРОМЕНУ ПОСЛОВНОГ ИМЕНА.	09.03.2018	
1411/1					Забележба: Поднећ је захтев за пробођење протене број 952-02-16-14/2018-ЗАБЕЛЕЖБА ЗАХТЕВА ЗА ПРОМЕНУ ПОСЛОВНОГ ИМЕНА.	09.03.2018	
1411/2					Забележба: Поднећ је захтев за пробођење протене број 952-02-16-14/2018-ЗАБЕЛЕЖБА ЗАХТЕВА ЗА ПРОМЕНУ ПОСЛОВНОГ ИМЕНА.	09.03.2018	
1412					Забележба: Поднећ је захтев за пробођење протене број 952-02-16-14/2018-ЗАБЕЛЕЖБА ЗАХТЕВА ЗА ПРОМЕНУ ПОСЛОВНОГ ИМЕНА.	09.03.2018	
1413					Забележба: Поднећ је захтев за пробођење протене број 952-02-16-14/2018-ЗАБЕЛЕЖБА ЗАХТЕВА ЗА ПРОМЕНУ ПОСЛОВНОГ ИМЕНА.	09.03.2018	
1414/1					Забележба: Поднећ је захтев за пробођење протене број 952-02-16-14/2018-ЗАБЕЛЕЖБА ЗАХТЕВА ЗА ПРОМЕНУ ПОСЛОВНОГ ИМЕНА.	09.03.2018	
1414/5					Забележба: Поднећ је захтев за пробођење протене број 952-02-16-14/2018-ЗАБЕЛЕЖБА ЗАХТЕВА ЗА ПРОМЕНУ ПОСЛОВНОГ ИМЕНА.	09.03.2018	
2259/2					Забележба: Поднећ је захтев за пробођење протене број 952-02-16-14/2018-ЗАБЕЛЕЖБА ЗАХТЕВА ЗА ПРОМЕНУ ПОСЛОВНОГ ИМЕНА.	09.03.2018	

* Напомена:

БРОЈ ЛИСТА НЕПОКРЕТНОСТИ: 360

Кашасџарска ошџина: ДОЊЕ ЦРНИЉЕВО

Број парцеле	Број Згр.	Број Улаза	Број посеб. дела	Начин коришћења посебног дела објекта	Опис шереџа односно ограничења Врста шереџа, односно ограничења и подаци о лицу на које се шереџ односно ограничење односи	Датум уписа	Трајање
2260/1					Забележба: Поднеџ је захџев за ѓровођење ѓротене број 952-02-16-14/2018-ЗАБЕЛЕЖБА ЗАХТЕВА ЗА ПРОМЕНУ ПОСЛОВНОГ ИМЕНА.	09.03.2018	
2260/2					Забележба: Поднеџ је захџев за ѓровођење ѓротене број 952-02-16-14/2018-ЗАБЕЛЕЖБА ЗАХТЕВА ЗА ПРОМЕНУ ПОСЛОВНОГ ИМЕНА.	09.03.2018	
2260/3					Забележба: Поднеџ је захџев за ѓровођење ѓротене број 952-02-16-14/2018-ЗАБЕЛЕЖБА ЗАХТЕВА ЗА ПРОМЕНУ ПОСЛОВНОГ ИМЕНА.	09.03.2018	
2261/1					Забележба: Поднеџ је захџев за ѓровођење ѓротене број 952-02-16-14/2018-ЗАБЕЛЕЖБА ЗАХТЕВА ЗА ПРОМЕНУ ПОСЛОВНОГ ИМЕНА.	09.03.2018	
2261/2					Забележба: Поднеџ је захџев за ѓровођење ѓротене број 952-02-16-14/2018-ЗАБЕЛЕЖБА ЗАХТЕВА ЗА ПРОМЕНУ ПОСЛОВНОГ ИМЕНА.	09.03.2018	
2261/3					Забележба: Поднеџ је захџев за ѓровођење ѓротене број 952-02-16-14/2018-ЗАБЕЛЕЖБА ЗАХТЕВА ЗА ПРОМЕНУ ПОСЛОВНОГ ИМЕНА.	09.03.2018	
2262/3					Забележба: Поднеџ је захџев за ѓровођење ѓротене број 952-02-16-14/2018-ЗАБЕЛЕЖБА ЗАХТЕВА ЗА ПРОМЕНУ ПОСЛОВНОГ ИМЕНА.	09.03.2018	
2263/4					Забележба: Поднеџ је захџев за ѓровођење ѓротене број 952-02-16-14/2018-ЗАБЕЛЕЖБА ЗАХТЕВА ЗА ПРОМЕНУ ПОСЛОВНОГ ИМЕНА.	09.03.2018	
2268/2					Забележба: Поднеџ је захџев за ѓровођење ѓротене број 952-02-16-14/2018-ЗАБЕЛЕЖБА ЗАХТЕВА ЗА ПРОМЕНУ ПОСЛОВНОГ ИМЕНА.	09.03.2018	

* Напомена:

БРОЈ ЛИСТА НЕПОКРЕТНОСТИ: 360

Катастарска општина: ДОНЕ ЦРНИЉЕВО

Број парцеле	Број Згр.	Број Улаза	Број посеб. дела	Начин коришћења посебног дела објекта	Опис шереџа односно ограничења Врста шереџа, односно ограничења и подаци о лицу на које се шереџ односно ограничење односи	Датум уписа	Трајање
2268/4					Забележба: Поднеш је захтев за провођење промене број 952-02-16-14/2018-ЗАБЕЛЕЖБА ЗАХТЕВА ЗА ПРОМЕНУ ПОСЛОВНОГ ИМЕНА.	09.03.2018	
2270/2					Забележба: Поднеш је захтев за провођење промене број 952-02-16-14/2018-ЗАБЕЛЕЖБА ЗАХТЕВА ЗА ПРОМЕНУ ПОСЛОВНОГ ИМЕНА.	09.03.2018	
2271					Забележба: Поднеш је захтев за провођење промене број 952-02-16-14/2018-ЗАБЕЛЕЖБА ЗАХТЕВА ЗА ПРОМЕНУ ПОСЛОВНОГ ИМЕНА.	09.03.2018	
2272/2					Забележба: Поднеш је захтев за провођење промене број 952-02-16-14/2018-ЗАБЕЛЕЖБА ЗАХТЕВА ЗА ПРОМЕНУ ПОСЛОВНОГ ИМЕНА.	09.03.2018	
3041					Забележба: Поднеш је захтев за провођење промене број 952-02-16-14/2018-ЗАБЕЛЕЖБА ЗАХТЕВА ЗА ПРОМЕНУ ПОСЛОВНОГ ИМЕНА.	09.03.2018	

* Напомена:

РЕПУБЛИКА СРБИЈА
РЕПУБЛИЧКИ ГЕОДЕТСКИ ЗАВОД
СЛУЖБА ЗА КАТАСТАР НЕПОКРЕТНОСТИ КОЦЕЉЕВА
Број : 952-1/2018-440
Датум : 06.06.2018
Време : 11:35:09

ПРЕПИС

лисџа непокретности број : 384
к.о. : ДОЊЕ ЦРНИЉЕВО

Садржај лисџа непокретности

А лисџ	сџрана	1
Б лисџ	сџрана	1
В лисџ - 1 део	сџрана	нета
В лисџ - 2 део	сџрана	нета
Г лисџ	сџрана	1

ОВЛАШТЕНО ЛИЦЕ

Д. Марковић

ДРАГАН ПЕТРОВИЋ, Мастер-дипл. инж. геод.



БРОЈ ЛИСТА НЕПОКРЕТНОСТИ: 384

Катастарска општина: ДОЊЕ ЦРНИЉЕВО

Број парцеле	Број Згр.	Појас или улица и кућни број	Начин коришћења и катастарска класа	Површина ха а м ²	Катастарски приход	Врста земљишта
1470/4		ТРЕШЊИЦА	ЊИВА 6. класе	2 71	1.29	Пољопривредно земљиште
			У К У П Н О :	2 71	1.29	

* Напомена

Презиме, име, име једног од родитеља, пребивалиште и адреса, односно назив, седиште и адреса	Врста права	Облик својине	Обим Удела
ДРЖАЛАЦ: КЕРАМИКА ХОЛДИНГ Д.О.О., БЕОГРАД, БУЛЕВАР МИХАИЛА ПУПИНА 10В-1 (МБ:07160330)	Држалац	Приватна	8/12
КЕРАМИКА ХОЛДИНГ Д.О.О., БЕОГРАД, БУЛЕВАР МИХАИЛА ПУПИНА 10В-1 (МБ:07160330)	Својина	Приватна	4/12

БРОЈ ЛИСТА НЕПОКРЕТНОСТИ: 384

Катастарска општина: ДОНЕ ЦРНИЉЕВО

Број парцеле	Број Згр.	Број Улаза	Број посеб. дела	Начин коришћења посебног дела објекта	Опис шереџа односно ограничења Врста шереџа, односно ограничења и подаци о лицу на које се шереџ односно ограничење односи	Датум уписа	Трајање
1470/4					Забележба: Поднећ је захтев за провођење промене број 952-02-16-10/2014-ЗАБЕЛЕЖБА ЗАХТЕВА ЗА УПИС ПРАВА СВОЈИНЕ.	18.09.2017	
1470/4					Забележба: Поднећ је захтев за провођење промене број 952-02-16-10/2014-ЗАБЕЛЕЖБА ЖАЛБЕ УПУБЕНЕ МИНИСТАРСТВУ ГРАЂЕВИНАРСТВА, САОБРАЋАЈА И ИНФРАСТРУКТУРЕ.	19.02.2015	
1470/4					Забележба: Поднећ је захтев за провођење промене број 952-02-16-14/2018-ЗАБЕЛЕЖБА ЗАХТЕВА ЗА ПРОМЕНУ ПОСЛОВНОГ ИМЕНА.	09.03.2018	

* Напомена:

РЕПУБЛИКА СРБИЈА
РЕПУБЛИЧКИ ГЕОДЕТСКИ ЗАВОД
СЛУЖБА ЗА КАТАСТАР НЕПОКРЕТНОСТИ КОЦЕЉЕВА
Број : 952-1/2018-440
Датум : 06.06.2018
Време : 11:36:52

ПРЕПИС

лисџа непокрећносџи број : 389
К.О. : ДОНЕ ЦРНИЉЕВО

Садржај лисџа непокрећносџи

А лисџ	сџрана	1
Б лисџ	сџрана	1
В лисџ - 1 део	сџрана	нета
В лисџ - 2 део	сџрана	нета
Г лисџ	сџрана	1



ОВЛАШЉЕНО ЛИЦЕ

Д. Петровић

ДРАГАН ПЕТРОВИЉ, Масџер-диџл. инж. геод.

БРОЈ ЛИСТА НЕПОКРЕТНОСТИ: 389

Катастарска општина: ДОНЕ ЦРНИЉЕВО

Број парцеле	Број Згр.	Пошес или улица и кућни број	Начин коришћења и катастарска класа	Површина ха а м ²	Катастарски приход	Врста земљишта
1471/3		ТРЕШНИЦА	ЊИВА 6. класе	5 73	2.72	Пољопривредно земљиште
			У К У П Н О :	5 73	2.72	

* Напомена

БРОЈ ЛИСТА НЕПОКРЕТНОСТИ: 389

Кашасџарска оштина: ДОЊЕ ЦРНИЉЕВО

Презиме, име, име једног од родитеља, пребивалиште и адреса, односно назив, седиште и адреса	Врста права	Облик својине	Обим Удела
ДРЖАЛАЦ: КЕРАМИКА ХОЛДИНГ Д.О.О., БЕОГРАД, БУЛЕВАР МИХАИЛА ПУПИНА 10В-1 (МБ:07160330)	Држалац	Приватна	4/8
КЕРАМИКА ХОЛДИНГ Д.О.О., БЕОГРАД, БУЛЕВАР МИХАИЛА ПУПИНА 10В-1 (МБ:07160330)	Својина	Приватна	4/8

БРОЈ ЛИСТА НЕПОКРЕТНОСТИ: 389

Кашасџарска оџџина: ДОНЕ ЦРНИЉЕВО

Број парцеле	Број Згр.	Број Улаза	Број посеб. дела	Начин коришћења посебног дела објекта	Опис шереџа односно ограничења Врста шереџа, односно ограничења и подаци о лицу на које се шереџ односно ограничење односи	Датум уписа	Трајање
1471/3					Забележба: Поднеџ је захџев за ѓровођење ѓромене број 952-02-16-10/2014-ЗАБЕЛЕЖБА ЗАХТЕВА ЗА УПИС ПРАВА СВОЈИНЕ.	18.09.2017	
1471/3					Забележба: Поднеџ је захџев за ѓровођење ѓромене број 952-02-4-432/2014-ЗАБЕЛЕЖБА НАСЛЕДНОГ РЕШЕЊА БРОЈ:1 О. 3982/10 ОД 11.07.2014 ОСНОВНИ СУД ШАБАЦ.	29.09.2014	
1471/3					Забележба: Поднеџ је захџев за ѓровођење ѓромене број 952-02-16-10/2014-ЗАБЕЛЕЖБА ЖАЛБЕ УПУБЕНЕ МИНИСТАРСТВУ ГРАЂЕВИНАРСТВА ,САОБРАЊАЈА И ИНФРАСТРУКТУРЕ.	19.02.2015	
1471/3					Забележба: Поднеџ је захџев за ѓровођење ѓромене број 952-02-16-14/2018-ЗАБЕЛЕЖБА ЗАХТЕВА ЗА ПРОМЕНУ ПОСЛОВНОГ ИМЕНА.	09.03.2018	

* Напомена:

katastar.rgz.gov.rs/KnWebPublic | 14.12.2018 13:14:49

Подаци катастра непокретности

Подаци о непокретности	bc8ed0e0-89b3-4e3c-878d-3410da53d875
Матични број општине:	70637
Општина:	КОЦЕЉЕВА
Матични број катастарске општине:	709247
Катастарска општина:	ДОЊЕ ЦРНИЉЕВО
Датум ажурности:	10.12.2018
Служба:	КОЦЕЉЕВА

1. Подаци о парцели

Потес / Улица:	ТРЕШНИЦА
Број парцеле:	1333
Подброј парцеле:	0
Површина m²:	13487
Врста земљишта:	ПОЉОПРИВРЕДНО ЗЕМЉИШТЕ
Бонитет:	
Број листа непокретности:	818
Број плана:	5

Подаци о делу парцеле

Број дела:	1
Култура:	ЊИВА 6. КЛАСЕ

Имаоци права на парцели

Назив:	ЗОРКА-ОПЕКА DOO
Адреса:	*
Матични број:	*
Врста права:	СВОЈИНА
Облик својине:	ПРИВАТНА
Обим права:	ЦЕЛО ПРАВО
Удео:	1/1

Терети на парцели

*** Нема терета ***

Забележба парцеле

*** Нема забележбе ***

katastar.rgz.gov.rs/KnWebPublic | 14.12.2018 13:21:27

Подаци катастра непокретности

Подаци о непокретности	9a3e3582-369a-4f54-8408-bfa3c97730bc
Матични број општине:	70637
Општина:	КОЦЕЉЕВА
Матични број катастарске општине:	709247
Катастарска општина:	ДОЊЕ ЦРНИЉЕВО
Датум ажурности:	10.12.2018
Служба:	КОЦЕЉЕВА

1. Подаци о парцели

Потес / Улица:	ТРЕШНИЦА
Број парцеле:	1336
Подброј парцеле:	0
Површина m²:	4968
Врста земљишта:	ПОЉОПРИВРЕДНО ЗЕМЉИШТЕ
Бонитет:	
Број листа непокретности:	818
Број плана:	5

Подаци о делу парцеле

Број дела:	1
Култура:	ЊИВА 6. КЛАСЕ

Имаоци права на парцели

Назив:	ЗОРКА-ОПЕКА DOO
Адреса:	*
Матични број:	*
Врста права:	СВОЈИНА
Облик својине:	ПРИВАТНА
Обим права:	ЦЕЛО ПРАВО
Удео:	1/1

Терети на парцели

*** Нема терета ***

Забележба парцеле

*** Нема забележбе ***

katastar.rgz.gov.rs/KnWebPublic | 14.12.2018 13:22:45

Подаци катастра непокретности

Подаци о непокретности	4bb3b802-fdec-489a-9e9f-3b5ccc048df8
Матични број општине:	70637
Општина:	КОЦЕЉЕВА
Матични број катастарске општине:	709247
Катастарска општина:	ДОЊЕ ЦРНИЉЕВО
Датум ажурности:	10.12.2018
Служба:	КОЦЕЉЕВА

1. Подаци о парцели

Потес / Улица:	ТРЕШНИЦА
Број парцеле:	1337
Подброј парцеле:	0
Површина m²:	6713
Врста земљишта:	ПОЉОПРИВРЕДНО ЗЕМЉИШТЕ
Бонитет:	
Број листа непокретности:	818
Број плана:	5

Подаци о делу парцеле

Број дела:	1
Култура:	ЊИВА 6. КЛАСЕ

Имаоци права на парцели

Назив:	ЗОРКА-ОПЕКА DOO
Адреса:	*
Матични број:	*
Врста права:	СВОЈИНА
Облик својине:	ПРИВАТНА
Обим права:	ЦЕЛО ПРАВО
Удео:	1/1

Терети на парцели

*** Нема терета ***

Забележба парцеле

*** Нема забележбе ***

katastar.rgz.gov.rs/KnWebPublic | 14.12.2018 13:24:07

Подаци катастра непокретности

Подаци о непокретности	250a5f85-02fd-4972-bc32-15a375e1a2a6
Матични број општине:	70637
Општина:	КОЦЕЉЕВА
Матични број катастарске општине:	709247
Катастарска општина:	ДОЊЕ ЦРНИЉЕВО
Датум ажурности:	10.12.2018
Служба:	КОЦЕЉЕВА

1. Подаци о парцели

Потес / Улица:	ТРЕШНИЦА
Број парцеле:	1340
Подброј парцеле:	2
Површина m²:	9756
Врста земљишта:	ГРАЂЕВИНСКО ЗЕМЉИШТЕ ИЗВАН ГРАЂЕВИНСКОГ ПОДРУЧЈА
Бонитет:	
Број листа непокретности:	818
Број плана:	5

Подаци о делу парцеле

Број дела:	1
Култура:	ЗЕМЉИШТЕ ПОД ЗГРАДОМ И ДРУГИМ ОБЈЕКТОМ

Имаоци права на парцели

Назив:	ЗОРКА-ОПЕКА DOO
Адреса:	*
Матични број:	*
Врста права:	СВОЈИНА
Облик својине:	ПРИВАТНА
Обим права:	ЦЕЛО ПРАВО
Удео:	1/1

Терети на парцели

*** Нема терета ***

Забележба парцеле

*** Нема забележбе ***

2. Подаци о зградама и другим грађевинским објектима

Назив улице:	ТРЕШНИЦА
Кућни број	
Кућни под број	
Површина m²:	217
Начин коришћења:	ОСТАЛЕ ЗГРАДЕ
Правни статус објекта:	ОБЈЕКАТ ИМА ОДОБРЕЊЕ ЗА УПОТРЕБУ

Имаоци права на објекту

Назив:	ЗОРКА-ОПЕКА DOO
Адреса:	*
Матични број:	*
Врста права:	СВОЈИНА

Облик својине:

ПРИВАТНА

Обим права:

ЦЕЛО ПРАВО

Удео:

1/1

Терети на објекту

*** Нема терета ***

Забележба објекта

*** Нема забележбе ***

katastar.rgz.gov.rs/KnWebPublic | 14.12.2018 13:24:58

Подаци катастра непокретности

Подаци о непокретности	d335656c-5f9b-48da-98dc-60e0e818edfb
Матични број општине:	70637
Општина:	КОЦЕЉЕВА
Матични број катастарске општине:	709247
Катастарска општина:	ДОЊЕ ЦРНИЉЕВО
Датум ажурности:	10.12.2018
Служба:	КОЦЕЉЕВА

1. Подаци о парцели

Потес / Улица:	ТРЕШНИЦА
Број парцеле:	1340
Подброј парцеле:	4
Површина m²:	6517
Врста земљишта:	ОСТАЛО ЗЕМЉИШТЕ
Бонитет:	
Број листа непокретности:	818
Број плана:	5

Подаци о делу парцеле

Број дела:	1
Култура:	ОСТАЛО ВЕШТАЧКИ СТВОРЕНО НЕПЛОДНО ЗЕМЉИШТЕ

Имаоци права на парцели

Назив:	ЗОРКА-ОПЕКА DOO
Адреса:	*
Матични број:	*
Врста права:	СВОЈИНА
Облик својине:	ПРИВАТНА
Обим права:	ЦЕЛО ПРАВО
Удео:	1/1

Терети на парцели

*** Нема терета ***

Забележба парцеле

*** Нема забележбе ***

katastar.rgz.gov.rs/KnWebPublic | 14.12.2018 13:26:20

Подаци катастра непокретности

Подаци о непокретности	947abd44-168b-463b-a48a-a12233bf087d
Матични број општине:	70637
Општина:	КОЦЕЉЕВА
Матични број катастарске општине:	709247
Катастарска општина:	ДОЊЕ ЦРНИЉЕВО
Датум ажурности:	10.12.2018
Служба:	КОЦЕЉЕВА

1. Подаци о парцели

Потес / Улица:	ТРЕШНИЦА
Број парцеле:	1341
Подброј парцеле:	0
Површина m²:	8800
Врста земљишта:	ОСТАЛО ЗЕМЉИШТЕ
Бонитет:	
Број листа непокретности:	818
Број плана:	5

Подаци о делу парцеле

Број дела:	1
Култура:	ОСТАЛО ВЕШТАЧКИ СТВОРЕНО НЕПЛОДНО ЗЕМЉИШТЕ

Имаоци права на парцели

Назив:	ЗОРКА-ОПЕКА DOO
Адреса:	*
Матични број:	*
Врста права:	СВОЈИНА
Облик својине:	ПРИВАТНА
Обим права:	ЦЕЛО ПРАВО
Удео:	1/1

Терети на парцели

*** Нема терета ***

Забележба парцеле

*** Нема забележбе ***

katastar.rgz.gov.rs/KnWebPublic | 14.12.2018 13:27:01

Подаци катастра непокретности

Подаци о непокретности	c975afe4-edbe-42ce-9ec9-991428f0f875
Матични број општине:	70637
Општина:	КОЦЕЉЕВА
Матични број катастарске општине:	709247
Катастарска општина:	ДОЊЕ ЦРНИЉЕВО
Датум ажурности:	10.12.2018
Служба:	КОЦЕЉЕВА

1. Подаци о парцели

Потес / Улица:	ТРЕШНИЦА
Број парцеле:	1342
Подброј парцеле:	0
Површина m ² :	2406
Врста земљишта:	ОСТАЛО ЗЕМЉИШТЕ
Бонитет:	
Број листа непокретности:	818
Број плана:	5

Подаци о делу парцеле

Број дела:	1
Култура:	ОСТАЛО ВЕШТАЧКИ СТВОРЕНО НЕПЛОДНО ЗЕМЉИШТЕ

Имаоци права на парцели

Назив:	ЗОРКА-ОПЕКА DOO
Адреса:	*
Матични број:	*
Врста права:	СВОЈИНА
Облик својине:	ПРИВАТНА
Обим права:	ЦЕЛО ПРАВО
Удео:	1/1

Терети на парцели

*** Нема терета ***

Забележба парцеле

*** Нема забележбе ***

katastar.rgz.gov.rs/KnWebPublic | 14.12.2018 13:28:13

Подаци катастра непокретности

Подаци о непокретности	11ce0b04-f54f-4d26-8e84-ea7fce5f4e8a
Матични број општине:	70637
Општина:	КОЦЕЉЕВА
Матични број катастарске општине:	709247
Катастарска општина:	ДОЊЕ ЦРНИЉЕВО
Датум ажурности:	10.12.2018
Служба:	КОЦЕЉЕВА

1. Подаци о парцели

Потес / Улица:	ТРЕШНИЦА
Број парцеле:	1343
Подброј парцеле:	0
Површина m²:	2365
Врста земљишта:	ОСТАЛО ЗЕМЉИШТЕ
Бонитет:	
Број листа непокретности:	818
Број плана:	5

Подаци о делу парцеле

Број дела:	1
Култура:	ОСТАЛО ВЕШТАЧКИ СТВОРЕНО НЕПЛОДНО ЗЕМЉИШТЕ

Имаоци права на парцели

Назив:	ЗОРКА-ОПЕКА DOO
Адреса:	*
Матични број:	*
Врста права:	СВОЈИНА
Облик својине:	ПРИВАТНА
Обим права:	ЦЕЛО ПРАВО
Удео:	1/1

Терети на парцели

*** Нема терета ***

Забележба парцеле

*** Нема забележбе ***

katastar.rgz.gov.rs/KnWebPublic | 14.12.2018 13:28:58

Подаци катастра непокретности

Подаци о непокретности	8386c971-f313-4298-9957-7e18a57d64ee
Матични број општине:	70637
Општина:	КОЦЕЉЕВА
Матични број катастарске општине:	709247
Катастарска општина:	ДОЊЕ ЦРНИЉЕВО
Датум ажурности:	10.12.2018
Служба:	КОЦЕЉЕВА

1. Подаци о парцели

Потес / Улица:	ТРЕШНИЦА
Број парцеле:	1344
Подброј парцеле:	0
Површина m²:	5709
Врста земљишта:	ОСТАЛО ЗЕМЉИШТЕ
Бонитет:	
Број листа непокретности:	818
Број плана:	5

Подаци о делу парцеле

Број дела:	1
Култура:	ОСТАЛО ВЕШТАЧКИ СТВОРЕНО НЕПЛОДНО ЗЕМЉИШТЕ

Имаоци права на парцели

Назив:	ЗОРКА-ОПЕКА DOO
Адреса:	*
Матични број:	*
Врста права:	СВОЈИНА
Облик својине:	ПРИВАТНА
Обим права:	ЦЕЛО ПРАВО
Удео:	1/1

Терети на парцели

*** Нема терета ***

Забележба парцеле

*** Нема забележбе ***

katastar.rgz.gov.rs/KnWebPublic | 14.12.2018 13:29:45

Подаци катастра непокретности

Подаци о непокретности	38ee9ef7-059a-4bf6-9500-60425eb7cbbc
Матични број општине:	70637
Општина:	КОЦЕЉЕВА
Матични број катастарске општине:	709247
Катастарска општина:	ДОЊЕ ЦРНИЉЕВО
Датум ажурности:	10.12.2018
Служба:	КОЦЕЉЕВА

1. Подаци о парцели

Потес / Улица:	ТРЕШНИЦА
Број парцеле:	1345
Подброј парцеле:	0
Површина m²:	4194
Врста земљишта:	ОСТАЛО ЗЕМЉИШТЕ
Бонитет:	
Број листа непокретности:	818
Број плана:	5

Подаци о делу парцеле

Број дела:	1
Култура:	ОСТАЛО ВЕШТАЧКИ СТВОРЕНО НЕПЛОДНО ЗЕМЉИШТЕ

Имаоци права на парцели

Назив:	ЗОРКА-ОПЕКА DOO
Адреса:	*
Матични број:	*
Врста права:	СВОЈИНА
Облик својине:	ПРИВАТНА
Обим права:	ЦЕЛО ПРАВО
Удео:	1/1

Терети на парцели

*** Нема терета ***

Забележба парцеле

*** Нема забележбе ***

katastar.rgz.gov.rs/KnWebPublic | 14.12.2018 13:30:57

Подаци катастра непокретности

Подаци о непокретности	ce039411-11b4-48ed-92f4-7f4b7cce652f
Матични број општине:	70637
Општина:	КОЦЕЉЕВА
Матични број катастарске општине:	709247
Катастарска општина:	ДОЊЕ ЦРНИЉЕВО
Датум ажурности:	10.12.2018
Служба:	КОЦЕЉЕВА

1. Подаци о парцели

Потес / Улица:	ТРЕШНИЦА
Број парцеле:	1347
Подброј парцеле:	1
Површина m²:	2247
Врста земљишта:	ОСТАЛО ЗЕМЉИШТЕ
Бонитет:	
Број листа непокретности:	818
Број плана:	5

Подаци о делу парцеле

Број дела:	1
Култура:	ОСТАЛО ВЕШТАЧКИ СТВОРЕНО НЕПЛОДНО ЗЕМЉИШТЕ

Имаоци права на парцели

Назив:	ЗОРКА-ОПЕКА DOO
Адреса:	*
Матични број:	*
Врста права:	СВОЈИНА
Облик својине:	ПРИВАТНА
Обим права:	ЦЕЛО ПРАВО
Удео:	1/1

Терети на парцели

*** Нема терета ***

Забележба парцеле

*** Нема забележбе ***

katastar.rgz.gov.rs/KnWebPublic | 14.12.2018 13:31:48

Подаци катастра непокретности

Подаци о непокретности	bbf99756-c00b-429a-a8a2-8a02338e5645
Матични број општине:	70637
Општина:	КОЦЕЉЕВА
Матични број катастарске општине:	709247
Катастарска општина:	ДОЊЕ ЦРНИЉЕВО
Датум ажурности:	10.12.2018
Служба:	КОЦЕЉЕВА

1. Подаци о парцели

Потес / Улица:	ТРЕШНИЦА
Број парцеле:	1347
Подброј парцеле:	3
Површина m²:	430
Врста земљишта:	ОСТАЛО ЗЕМЉИШТЕ
Бонитет:	
Број листа непокретности:	818
Број плана:	5

Подаци о делу парцеле

Број дела:	1
Култура:	ОСТАЛО ВЕШТАЧКИ СТВОРЕНО НЕПЛОДНО ЗЕМЉИШТЕ

Имаоци права на парцели

Назив:	ЗОРКА-ОПЕКА DOO
Адреса:	*
Матични број:	*
Врста права:	СВОЈИНА
Облик својине:	ПРИВАТНА
Обим права:	ЦЕЛО ПРАВО
Удео:	1/1

Терети на парцели

*** Нема терета ***

Забележба парцеле

*** Нема забележбе ***

katastar.rgz.gov.rs/KnWebPublic | 14.12.2018 13:32:33

Подаци катастра непокретности

Подаци о непокретности	62a1e2f4-6297-4dab-9f42-f4b1012a6abc
Матични број општине:	70637
Општина:	КОЦЕЉЕВА
Матични број катастарске општине:	709247
Катастарска општина:	ДОЊЕ ЦРНИЉЕВО
Датум ажурности:	10.12.2018
Служба:	КОЦЕЉЕВА

1. Подаци о парцели

Потес / Улица:	ТРЕШНИЦА
Број парцеле:	1348
Подброј парцеле:	0
Површина m²:	4670
Врста земљишта:	ОСТАЛО ЗЕМЉИШТЕ
Бонитет:	
Број листа непокретности:	818
Број плана:	5

Подаци о делу парцеле

Број дела:	1
Култура:	ОСТАЛО ВЕШТАЧКИ СТВОРЕНО НЕПЛОДНО ЗЕМЉИШТЕ

Имаоци права на парцели

Назив:	ЗОРКА-ОПЕКА DOO
Адреса:	*
Матични број:	*
Врста права:	СВОЈИНА
Облик својине:	ПРИВАТНА
Обим права:	ЦЕЛО ПРАВО
Удео:	1/1

Терети на парцели

*** Нема терета ***

Забележба парцеле

*** Нема забележбе ***

katastar.rgz.gov.rs/KnWebPublic | 14.12.2018 13:34:16

Подаци катастра непокретности

Подаци о непокретности	d80524bd-b7a5-42c0-90f8-be8afaa4ec2f
Матични број општине:	70637
Општина:	КОЦЕЉЕВА
Матични број катастарске општине:	709247
Катастарска општина:	ДОЊЕ ЦРНИЉЕВО
Датум ажурности:	10.12.2018
Служба:	КОЦЕЉЕВА

1. Подаци о парцели

Потес / Улица:	ТРЕШНИЦА
Број парцеле:	1349
Подброј парцеле:	0
Површина m²:	11603
Врста земљишта:	ОСТАЛО ЗЕМЉИШТЕ
Бонитет:	
Број листа непокретности:	818
Број плана:	5

Подаци о делу парцеле

Број дела:	1
Култура:	ОСТАЛО ВЕШТАЧКИ СТВОРЕНО НЕПЛОДНО ЗЕМЉИШТЕ

Имаоци права на парцели

Назив:	ЗОРКА-ОПЕКА DOO
Адреса:	*
Матични број:	*
Врста права:	СВОЈИНА
Облик својине:	ПРИВАТНА
Обим права:	ЦЕЛО ПРАВО
Удео:	1/1

Терети на парцели

*** Нема терета ***

Забележба парцеле

*** Нема забележбе ***

katastar.rgz.gov.rs/KnWebPublic | 14.12.2018 13:35:00

Подаци катастра непокретности

Подаци о непокретности	23ff0c09-79b6-4387-8d7b-3a8aeef90dae
Матични број општине:	70637
Општина:	КОЦЕЉЕВА
Матични број катастарске општине:	709247
Катастарска општина:	ДОЊЕ ЦРНИЉЕВО
Датум ажурности:	10.12.2018
Служба:	КОЦЕЉЕВА

1. Подаци о парцели

Потес / Улица:	ТРЕШНИЦА
Број парцеле:	1351
Подброј парцеле:	1
Површина m²:	2207
Врста земљишта:	ОСТАЛО ЗЕМЉИШТЕ
Бонитет:	
Број листа непокретности:	818
Број плана:	5

Подаци о делу парцеле

Број дела:	1
Култура:	ОСТАЛО ВЕШТАЧКИ СТВОРЕНО НЕПЛОДНО ЗЕМЉИШТЕ

Имаоци права на парцели

Назив:	ЗОРКА-ОПЕКА DOO
Адреса:	*
Матични број:	*
Врста права:	СВОЈИНА
Облик својине:	ПРИВАТНА
Обим права:	ЦЕЛО ПРАВО
Удео:	1/1

Терети на парцели

*** Нема терета ***

Забележба парцеле

*** Нема забележбе ***

katastar.rgz.gov.rs/KnWebPublic | 14.12.2018 13:35:48

Подаци катастра непокретности

Подаци о непокретности	95871bb6-81bc-4614-a079-492da67c7710
Матични број општине:	70637
Општина:	КОЦЕЉЕВА
Матични број катастарске општине:	709247
Катастарска општина:	ДОЊЕ ЦРНИЉЕВО
Датум ажурности:	10.12.2018
Служба:	КОЦЕЉЕВА

1. Подаци о парцели

Потес / Улица:	ТРЕШНИЦА
Број парцеле:	1351
Подброј парцеле:	3
Површина m²:	2210
Врста земљишта:	ОСТАЛО ЗЕМЉИШТЕ
Бонитет:	
Број листа непокретности:	818
Број плана:	5

Подаци о делу парцеле

Број дела:	1
Култура:	ОСТАЛО ВЕШТАЧКИ СТВОРЕНО НЕПЛОДНО ЗЕМЉИШТЕ

Имаоци права на парцели

Назив:	ЗОРКА-ОПЕКА DOO
Адреса:	*
Матични број:	*
Врста права:	СВОЈИНА
Облик својине:	ПРИВАТНА
Обим права:	ЦЕЛО ПРАВО
Удео:	1/1

Терети на парцели

*** Нема терета ***

Забележба парцеле

*** Нема забележбе ***

katastar.rgz.gov.rs/KnWebPublic | 14.12.2018 13:36:43

Подаци катастра непокретности

Подаци о непокретности	4aef987e-7e8b-472e-bf8b-9319415a7ff0
Матични број општине:	70637
Општина:	КОЦЕЉЕВА
Матични број катастарске општине:	709247
Катастарска општина:	ДОЊЕ ЦРНИЉЕВО
Датум ажурности:	10.12.2018
Служба:	КОЦЕЉЕВА

1. Подаци о парцели

Потес / Улица:	ТРЕШНИЦА
Број парцеле:	1363
Подброј парцеле:	1
Површина m²:	43458
Врста земљишта:	ГРАЂЕВИНСКО ЗЕМЉИШТЕ ИЗВАН ГРАЂЕВИНСКОГ ПОДРУЧЈА
Бонитет:	
Број листа непокретности:	819
Број плана:	5

Подаци о делу парцеле

Број дела:	1
Култура:	ЗЕМЉИШТЕ ПОД ЗГРАДОМ И ДРУГИМ ОБЈЕКТОМ

Имаоци права на парцели

Назив:	ЗОРКА-ОПЕКА DOO
Адреса:	*
Матични број:	*
Врста права:	СВОЈИНА
Облик својине:	ПРИВАТНА
Обим права:	ЦЕЛО ПРАВО
Удео:	1/1

Терети на парцели

*** Нема терета ***

Забележба парцеле

*** Нема забележбе ***

2. Подаци о зградама и другим грађевинским објектима

Назив улице:	ТРЕШНИЦА
Кућни број	
Кућни под број	
Површина m²:	8884
Начин коришћења:	ЗГРАДА ЗА ПРОИЗВОДЊУ И ПРЕРАДУ НЕМЕТАЛА
Правни статус објекта:	ОБЈЕКАТ ИМА ОДОБРЕЊЕ ЗА УПОТРЕБУ

Имаоци права на објекту

Назив:	ЗОРКА-ОПЕКА DOO
Адреса:	*
Матични број:	*
Врста права:	СВОЈИНА

Облик својине:

ПРИВАТНА

Обим права:

ЦЕЛО ПРАВО

Удео:

1/1

Терети на објекту

*** Нема терета ***

Забележба објекта

*** Нема забележбе ***

katastar.rgz.gov.rs/KnWebPublic | 14.12.2018 13:38:36

Подаци катастра непокретности

Подаци о непокретности	dfefb976-403d-4e06-b2a7-6d7ed5977b9b
Матични број општине:	70637
Општина:	КОЦЕЉЕВА
Матични број катастарске општине:	709247
Катастарска општина:	ДОЊЕ ЦРНИЉЕВО
Датум ажурности:	10.12.2018
Служба:	КОЦЕЉЕВА

1. Подаци о парцели

Потес / Улица:	ТРЕШНИЦА
Број парцеле:	1422
Подброј парцеле:	0
Површина m²:	1831
Врста земљишта:	ПОЉОПРИВРЕДНО ЗЕМЉИШТЕ
Бонитет:	
Број листа непокретности:	818
Број плана:	5

Подаци о делу парцеле

Број дела:	1
Култура:	ЊИВА 6. КЛАСЕ

Имаоци права на парцели

Назив:	ЗОРКА-ОПЕКА DOO
Адреса:	*
Матични број:	*
Врста права:	СВОЈИНА
Облик својине:	ПРИВАТНА
Обим права:	ЦЕЛО ПРАВО
Удео:	1/1

Терети на парцели

*** Нема терета ***

Забележба парцеле

*** Нема забележбе ***



katastar.rgz.gov.rs/KnWebPublic | 14.12.2018 13:46:53

Подаци катастра непокретности

Подаци о непокретности	edfa65d2-1d31-4240-9c9d-be3252fe9832
Матични број општине:	70637
Општина:	КОЦЕЉЕВА
Матични број катастарске општине:	709247
Катастарска општина:	ДОЊЕ ЦРНИЉЕВО
Датум ажурности:	10.12.2018
Служба:	КОЦЕЉЕВА

1. Подаци о парцели

Потес / Улица:	ТРЕШНИЦА
Број парцеле:	1423
Подброј парцеле:	1
Површина m²:	5503
Врста земљишта:	ОСТАЛО ЗЕМЉИШТЕ
Бонитет:	
Број листа непокретности:	818
Број плана:	9

Подаци о делу парцеле

Број дела:	1
Култура:	ОСТАЛО ВЕШТАЧКИ СТВОРЕНО НЕПЛОДНО ЗЕМЉИШТЕ

Имаоци права на парцели

Назив:	ЗОРКА-ОПЕКА DOO
Адреса:	*
Матични број:	*
Врста права:	СВОЈИНА
Облик својине:	ПРИВАТНА
Обим права:	ЦЕЛО ПРАВО
Удео:	1/1

Терети на парцели

*** Нема терета ***

Забележба парцеле

*** Нема забележбе ***

katastar.rgz.gov.rs/KnWebPublic | 14.12.2018 13:48:06

Подаци катастра непокретности

Подаци о непокретности	32712104-daf8-4b3b-8bf3-39a0be88068a
Матични број општине:	70637
Општина:	КОЦЕЉЕВА
Матични број катастарске општине:	709247
Катастарска општина:	ДОЊЕ ЦРНИЉЕВО
Датум ажурности:	10.12.2018
Служба:	КОЦЕЉЕВА

1. Подаци о парцели

Потес / Улица:	ТРЕШНИЦА
Број парцеле:	1423
Подброј парцеле:	2
Површина m²:	3292
Врста земљишта:	ОСТАЛО ЗЕМЉИШТЕ
Бонитет:	
Број листа непокретности:	818
Број плана:	5

Подаци о делу парцеле

Број дела:	1
Култура:	ОСТАЛО ВЕШТАЧКИ СТВОРЕНО НЕПЛОДНО ЗЕМЉИШТЕ

Имаоци права на парцели

Назив:	ЗОРКА-ОПЕКА DOO
Адреса:	*
Матични број:	*
Врста права:	СВОЈИНА
Облик својине:	ПРИВАТНА
Обим права:	ЦЕЛО ПРАВО
Удео:	1/1

Терети на парцели

*** Нема терета ***

Забележба парцеле

*** Нема забележбе ***

katastar.rgz.gov.rs/KnWebPublic | 14.12.2018 13:48:58

Подаци катастра непокретности

Подаци о непокретности	61635e8a-f400-4d0c-8d91-53b1fcb3a09f
Матични број општине:	70637
Општина:	КОЦЕЉЕВА
Матични број катастарске општине:	709247
Катастарска општина:	ДОЊЕ ЦРНИЉЕВО
Датум ажурности:	10.12.2018
Служба:	КОЦЕЉЕВА

1. Подаци о парцели

Потес / Улица:	ТРЕШНИЦА
Број парцеле:	1423
Подброј парцеле:	3
Површина m²:	4185
Врста земљишта:	ОСТАЛО ЗЕМЉИШТЕ
Бонитет:	
Број листа непокретности:	818
Број плана:	5

Подаци о делу парцеле

Број дела:	1
Култура:	ОСТАЛО ВЕШТАЧКИ СТВОРЕНО НЕПЛОДНО ЗЕМЉИШТЕ

Имаоци права на парцели

Назив:	ЗОРКА-ОПЕКА DOO
Адреса:	*
Матични број:	*
Врста права:	СВОЈИНА
Облик својине:	ПРИВАТНА
Обим права:	ЦЕЛО ПРАВО
Удео:	1/1

Терети на парцели

*** Нема терета ***

Забележба парцеле

*** Нема забележбе ***



katastar.rgz.gov.rs/KnWebPublic | 14.12.2018 13:51:33

Подаци катастра непокретности

Подаци о непокретности	баас0365-7266-46с8-9153-e42396b567d2
Матични број општине:	70637
Општина:	КОЦЕЉЕВА
Матични број катастарске општине:	709247
Катастарска општина:	ДОЊЕ ЦРНИЉЕВО
Датум ажурности:	10.12.2018
Служба:	КОЦЕЉЕВА

1. Подаци о парцели

Потес / Улица:	ТРЕШНИЦА
Број парцеле:	1423
Подброј парцеле:	4
Површина m²:	3275
Врста земљишта:	ОСТАЛО ЗЕМЉИШТЕ
Бонитет:	
Број листа непокретности:	818
Број плана:	9

Подаци о делу парцеле

Број дела:	1
Култура:	ОСТАЛО ВЕШТАЧКИ СТВОРЕНО НЕПЛОДНО ЗЕМЉИШТЕ

Имаоци права на парцели

Назив:	ЗОРКА-ОПЕКА DOO
Адреса:	*
Матични број:	*
Врста права:	СВОЈИНА
Облик својине:	ПРИВАТНА
Обим права:	ЦЕЛО ПРАВО
Удео:	1/1

Терети на парцели

*** Нема терета ***

Забележба парцеле

*** Нема забележбе ***



katastar.rgz.gov.rs/KnWebPublic | 14.12.2018 13:52:14

Подаци катастра непокретности

Подаци о непокретности	3f2f3f15-5562-4a94-898d-5f361a0001c1
Матични број општине:	70637
Општина:	КОЦЕЉЕВА
Матични број катастарске општине:	709247
Катастарска општина:	ДОЊЕ ЦРНИЉЕВО
Датум ажурности:	10.12.2018
Служба:	КОЦЕЉЕВА

1. Подаци о парцели

Потес / Улица:	ТРЕШНИЦА
Број парцеле:	1424
Подброј парцеле:	1
Површина m²:	4831
Врста земљишта:	ОСТАЛО ЗЕМЉИШТЕ
Бонитет:	
Број листа непокретности:	818
Број плана:	9

Подаци о делу парцеле

Број дела:	1
Култура:	ОСТАЛО ВЕШТАЧКИ СТВОРЕНО НЕПЛОДНО ЗЕМЉИШТЕ

Имаоци права на парцели

Назив:	ЗОРКА-ОПЕКА DOO
Адреса:	*
Матични број:	*
Врста права:	СВОЈИНА
Облик својине:	ПРИВАТНА
Обим права:	ЦЕЛО ПРАВО
Удео:	1/1

Терети на парцели

*** Нема терета ***

Забележба парцеле

*** Нема забележбе ***

katastar.rgz.gov.rs/KnWebPublic | 14.12.2018 13:52:48

Подаци катастра непокретности

Подаци о непокретности	34aa9aed-888b-49cc-aba3-279acb457dac
Матични број општине:	70637
Општина:	КОЦЕЉЕВА
Матични број катастарске општине:	709247
Катастарска општина:	ДОЊЕ ЦРНИЉЕВО
Датум ажурности:	10.12.2018
Служба:	КОЦЕЉЕВА

1. Подаци о парцели

Потес / Улица:	ТРЕШНИЦА
Број парцеле:	1424
Подброј парцеле:	2
Површина m²:	1467
Врста земљишта:	ОСТАЛО ЗЕМЉИШТЕ
Бонитет:	
Број листа непокретности:	818
Број плана:	5

Подаци о делу парцеле

Број дела:	1
Култура:	ОСТАЛО ВЕШТАЧКИ СТВОРЕНО НЕПЛОДНО ЗЕМЉИШТЕ

Имаоци права на парцели

Назив:	ЗОРКА-ОПЕКА DOO
Адреса:	*
Матични број:	*
Врста права:	СВОЈИНА
Облик својине:	ПРИВАТНА
Обим права:	ЦЕЛО ПРАВО
Удео:	1/1

Терети на парцели

*** Нема терета ***

Забележба парцеле

*** Нема забележбе ***

katastar.rgz.gov.rs/KnWebPublic | 14.12.2018 13:53:54

Подаци катастра непокретности

Подаци о непокретности	704ed760-e9b6-4875-8f43-8abd295b872e
Матични број општине:	70637
Општина:	КОЦЕЉЕВА
Матични број катастарске општине:	709247
Катастарска општина:	ДОЊЕ ЦРНИЉЕВО
Датум ажурности:	10.12.2018
Служба:	КОЦЕЉЕВА

1. Подаци о парцели

Потес / Улица:	ТРЕШНИЦА
Број парцеле:	1425
Подброј парцеле:	1
Површина m²:	10542
Врста земљишта:	ОСТАЛО ЗЕМЉИШТЕ
Бонитет:	
Број листа непокретности:	818
Број плана:	9

Подаци о делу парцеле

Број дела:	1
Култура:	ОСТАЛО ВЕШТАЧКИ СТВОРЕНО НЕПЛОДНО ЗЕМЉИШТЕ

Имаоци права на парцели

Назив:	ЗОРКА-ОПЕКА DOO
Адреса:	*
Матични број:	*
Врста права:	СВОЈИНА
Облик својине:	ПРИВАТНА
Обим права:	ЦЕЛО ПРАВО
Удео:	1/1

Терети на парцели

*** Нема терета ***

Забележба парцеле

*** Нема забележбе ***

katastar.rgz.gov.rs/KnWebPublic | 14.12.2018 13:54:49

Подаци катастра непокретности

Подаци о непокретности	6a4db1dd-68b3-43e6-99a6-78d2f42a444b
Матични број општине:	70637
Општина:	КОЦЕЉЕВА
Матични број катастарске општине:	709247
Катастарска општина:	ДОЊЕ ЦРНИЉЕВО
Датум ажурности:	10.12.2018
Служба:	КОЦЕЉЕВА

1. Подаци о парцели

Потес / Улица:	ТРЕШНИЦА
Број парцеле:	1425
Подброј парцеле:	2
Површина m²:	6692
Врста земљишта:	ОСТАЛО ЗЕМЉИШТЕ
Бонитет:	
Број листа непокретности:	818
Број плана:	5

Подаци о делу парцеле

Број дела:	1
Култура:	ОСТАЛО ВЕШТАЧКИ СТВОРЕНО НЕПЛОДНО ЗЕМЉИШТЕ

Имаоци права на парцели

Назив:	ЗОРКА-ОПЕКА DOO
Адреса:	*
Матични број:	*
Врста права:	СВОЈИНА
Облик својине:	ПРИВАТНА
Обим права:	ЦЕЛО ПРАВО
Удео:	1/1

Терети на парцели

*** Нема терета ***

Забележба парцеле

*** Нема забележбе ***

katastar.rgz.gov.rs/KnWebPublic | 14.12.2018 13:55:35

Подаци катастра непокретности

Подаци о непокретности	f091f066-ed0e-4eb7-ae55-9fcbd751a96e
Матични број општине:	70637
Општина:	КОЦЕЉЕВА
Матични број катастарске општине:	709247
Катастарска општина:	ДОЊЕ ЦРНИЉЕВО
Датум ажурности:	10.12.2018
Служба:	КОЦЕЉЕВА

1. Подаци о парцели

Потес / Улица:	ТРЕШНИЦА
Број парцеле:	1426
Подброј парцеле:	0
Површина m²:	8055
Врста земљишта:	ОСТАЛО ЗЕМЉИШТЕ
Бонитет:	
Број листа непокретности:	818
Број плана:	5

Подаци о делу парцеле

Број дела:	1
Култура:	ОСТАЛО ВЕШТАЧКИ СТВОРЕНО НЕПЛОДНО ЗЕМЉИШТЕ

Имаоци права на парцели

Назив:	ЗОРКА-ОПЕКА DOO
Адреса:	*
Матични број:	*
Врста права:	СВОЈИНА
Облик својине:	ПРИВАТНА
Обим права:	ЦЕЛО ПРАВО
Удео:	1/1

Терети на парцели

*** Нема терета ***

Забележба парцеле

*** Нема забележбе ***

katastar.rgz.gov.rs/KnWebPublic | 14.12.2018 13:56:31

Подаци катастра непокретности

Подаци о непокретности	a8099f93-4624-4b90-b311-11асаеа4са89
Матични број општине:	70637
Општина:	КОЦЕЉЕВА
Матични број катастарске општине:	709247
Катастарска општина:	ДОЊЕ ЦРНИЉЕВО
Датум ажурности:	10.12.2018
Служба:	КОЦЕЉЕВА

1. Подаци о парцели

Потес / Улица:	ТРЕШНИЦА
Број парцеле:	1427
Подброј парцеле:	0
Површина m²:	28903
Врста земљишта:	ОСТАЛО ЗЕМЉИШТЕ
Бонитет:	
Број листа непокретности:	818
Број плана:	5

Подаци о делу парцеле

Број дела:	1
Култура:	ОСТАЛО ВЕШТАЧКИ СТВОРЕНО НЕПЛОДНО ЗЕМЉИШТЕ

Имаоци права на парцели

Назив:	ЗОРКА-ОПЕКА DOO
Адреса:	*
Матични број:	*
Врста права:	СВОЈИНА
Облик својине:	ПРИВАТНА
Обим права:	ЦЕЛО ПРАВО
Удео:	1/1

Терети на парцели

*** Нема терета ***

Забележба парцеле

*** Нема забележбе ***

katastar.rgz.gov.rs/KnWebPublic | 14.12.2018 13:56:31

Подаци катастра непокретности

Подаци о непокретности	a8099f93-4624-4b90-b311-11асаеа4са89
Матични број општине:	70637
Општина:	КОЦЕЉЕВА
Матични број катастарске општине:	709247
Катастарска општина:	ДОЊЕ ЦРНИЉЕВО
Датум ажурности:	10.12.2018
Служба:	КОЦЕЉЕВА

1. Подаци о парцели

Потес / Улица:	ТРЕШНИЦА
Број парцеле:	1427
Подброј парцеле:	0
Површина m²:	28903
Врста земљишта:	ОСТАЛО ЗЕМЉИШТЕ
Бонитет:	
Број листа непокретности:	818
Број плана:	5

Подаци о делу парцеле

Број дела:	1
Култура:	ОСТАЛО ВЕШТАЧКИ СТВОРЕНО НЕПЛОДНО ЗЕМЉИШТЕ

Имаоци права на парцели

Назив:	ЗОРКА-ОПЕКА DOO
Адреса:	*
Матични број:	*
Врста права:	СВОЈИНА
Облик својине:	ПРИВАТНА
Обим права:	ЦЕЛО ПРАВО
Удео:	1/1

Терети на парцели

*** Нема терета ***

Забележба парцеле

*** Нема забележбе ***



katastar.rgz.gov.rs/KnWebPublic | 14.12.2018 13:57:28

Подаци катастра непокретности

Подаци о непокретности	d3a1f8c2-8549-451e-a1d6-7884641d548a
Матични број општине:	70637
Општина:	КОЦЕЉЕВА
Матични број катастарске општине:	709247
Катастарска општина:	ДОЊЕ ЦРНИЉЕВО
Датум ажурности:	10.12.2018
Служба:	КОЦЕЉЕВА

1. Подаци о парцели

Потес / Улица:	ТРЕШНИЦА
Број парцеле:	1428
Подброј парцеле:	1
Површина m²:	5336
Врста земљишта:	ОСТАЛО ЗЕМЉИШТЕ
Бонитет:	
Број листа непокретности:	818
Број плана:	5

Подаци о делу парцеле

Број дела:	1
Култура:	ОСТАЛО ВЕШТАЧКИ СТВОРЕНО НЕПЛОДНО ЗЕМЉИШТЕ

Имаоци права на парцели

Назив:	ЗОРКА-ОПЕКА DOO
Адреса:	*
Матични број:	*
Врста права:	СВОЈИНА
Облик својине:	ПРИВАТНА
Обим права:	ЦЕЛО ПРАВО
Удео:	1/1

Терети на парцели

*** Нема терета ***

Забележба парцеле

*** Нема забележбе ***



katastar.rgz.gov.rs/KnWebPublic | 14.12.2018 13:59:49

Подаци катастра непокретности

Подаци о непокретности	d001c168-d012-4de5-999e-296c8bc64a29
Матични број општине:	70637
Општина:	КОЦЕЉЕВА
Матични број катастарске општине:	709247
Катастарска општина:	ДОЊЕ ЦРНИЉЕВО
Датум ажурности:	10.12.2018
Служба:	КОЦЕЉЕВА

1. Подаци о парцели

Потес / Улица:	ТРЕШНИЦА
Број парцеле:	1429
Подброј парцеле:	0
Површина m²:	7372
Врста земљишта:	ОСТАЛО ЗЕМЉИШТЕ
Бонитет:	
Број листа непокретности:	818
Број плана:	5

Подаци о делу парцеле

Број дела:	1
Култура:	ОСТАЛО ВЕШТАЧКИ СТВОРЕНО НЕПЛОДНО ЗЕМЉИШТЕ

Имаоци права на парцели

Назив:	ЗОРКА-ОПЕКА DOO
Адреса:	*
Матични број:	*
Врста права:	СВОЈИНА
Облик својине:	ПРИВАТНА
Обим права:	ЦЕЛО ПРАВО
Удео:	1/1

Терети на парцели

*** Нема терета ***

Забележба парцеле

*** Нема забележбе ***

katastar.rgz.gov.rs/KnWebPublic | 14.12.2018 13:59:49

Подаци катастра непокретности

Подаци о непокретности	d001c168-d012-4de5-999e-296c8bc64a29
Матични број општине:	70637
Општина:	КОЦЕЉЕВА
Матични број катастарске општине:	709247
Катастарска општина:	ДОЊЕ ЦРНИЉЕВО
Датум ажурности:	10.12.2018
Служба:	КОЦЕЉЕВА

1. Подаци о парцели

Потес / Улица:	ТРЕШНИЦА
Број парцеле:	1429
Подброј парцеле:	0
Површина m²:	7372
Врста земљишта:	ОСТАЛО ЗЕМЉИШТЕ
Бонитет:	
Број листа непокретности:	818
Број плана:	5

Подаци о делу парцеле

Број дела:	1
Култура:	ОСТАЛО ВЕШТАЧКИ СТВОРЕНО НЕПЛОДНО ЗЕМЉИШТЕ

Имаоци права на парцели

Назив:	ЗОРКА-ОПЕКА DOO
Адреса:	*
Матични број:	*
Врста права:	СВОЈИНА
Облик својине:	ПРИВАТНА
Обим права:	ЦЕЛО ПРАВО
Удео:	1/1

Терети на парцели

*** Нема терета ***

Забележба парцеле

*** Нема забележбе ***

katastar.rgz.gov.rs/KnWebPublic | 14.12.2018 14:01:31

Подаци катастра непокретности

Подаци о непокретности	9e602bb1-f275-4e11-9f9f-9d1614bf3cb0
Матични број општине:	70637
Општина:	КОЦЕЉЕВА
Матични број катастарске општине:	709247
Катастарска општина:	ДОЊЕ ЦРНИЉЕВО
Датум ажурности:	10.12.2018
Служба:	КОЦЕЉЕВА

1. Подаци о парцели

Потес / Улица:	ТРЕШНИЦА
Број парцеле:	1431
Подброј парцеле:	0
Површина m²:	2003
Врста земљишта:	ОСТАЛО ЗЕМЉИШТЕ
Бонитет:	
Број листа непокретности:	818
Број плана:	5

Подаци о делу парцеле

Број дела:	1
Култура:	ОСТАЛО ВЕШТАЧКИ СТВОРЕНО НЕПЛОДНО ЗЕМЉИШТЕ

Имаоци права на парцели

Назив:	ЗОРКА-ОПЕКА DOO
Адреса:	*
Матични број:	*
Врста права:	СВОЈИНА
Облик својине:	ПРИВАТНА
Обим права:	ЦЕЛО ПРАВО
Удео:	1/1

Терети на парцели

*** Нема терета ***

Забележба парцеле

*** Нема забележбе ***

katastar.rgz.gov.rs/KnWebPublic | 14.12.2018 14:02:27

Подаци катастра непокретности

Подаци о непокретности	423d9f35-6ae7-4a94-8356-e3fd163a6fed
Матични број општине:	70637
Општина:	КОЦЕЉЕВА
Матични број катастарске општине:	709247
Катастарска општина:	ДОЊЕ ЦРНИЉЕВО
Датум ажурности:	10.12.2018
Служба:	КОЦЕЉЕВА

1. Подаци о парцели

Потес / Улица:	ТРЕШНИЦА
Број парцеле:	1432
Подброј парцеле:	0
Површина m²:	4334
Врста земљишта:	ОСТАЛО ЗЕМЉИШТЕ
Бонитет:	
Број листа непокретности:	818
Број плана:	9

Подаци о делу парцеле

Број дела:	1
Култура:	ОСТАЛО ВЕШТАЧКИ СТВОРЕНО НЕПЛОДНО ЗЕМЉИШТЕ

Имаоци права на парцели

Назив:	ЗОРКА-ОПЕКА DOO
Адреса:	*
Матични број:	*
Врста права:	СВОЈИНА
Облик својине:	ПРИВАТНА
Обим права:	ЦЕЛО ПРАВО
Удео:	1/1

Терети на парцели

*** Нема терета ***

Забележба парцеле

*** Нема забележбе ***

katastar.rgz.gov.rs/KnWebPublic | 14.12.2018 14:03:19

Подаци катастра непокретности

Подаци о непокретности	b49f7d41-c3a8-42d6-9458-5d66616325c6
Матични број општине:	70637
Општина:	КОЦЕЉЕВА
Матични број катастарске општине:	709247
Катастарска општина:	ДОЊЕ ЦРНИЉЕВО
Датум ажурности:	10.12.2018
Служба:	КОЦЕЉЕВА

1. Подаци о парцели

Потес / Улица:	ТРЕШНИЦА
Број парцеле:	1433
Подброј парцеле:	1
Површина m²:	5149
Врста земљишта:	ОСТАЛО ЗЕМЉИШТЕ
Бонитет:	
Број листа непокретности:	818
Број плана:	9

Подаци о делу парцеле

Број дела:	1
Култура:	ОСТАЛО ВЕШТАЧКИ СТВОРЕНО НЕПЛОДНО ЗЕМЉИШТЕ

Имаоци права на парцели

Назив:	ЗОРКА-ОПЕКА DOO
Адреса:	*
Матични број:	*
Врста права:	СВОЈИНА
Облик својине:	ПРИВАТНА
Обим права:	ЦЕЛО ПРАВО
Удео:	1/1

Терети на парцели

*** Нема терета ***

Забележба парцеле

*** Нема забележбе ***



katastar.rgz.gov.rs/KnWebPublic | 14.12.2018 14:03:53

Подаци катастра непокретности

Подаци о непокретности	a2f168a3-8f29-4722-a67f-c2ac1ea92ef6
Матични број општине:	70637
Општина:	КОЦЕЉЕВА
Матични број катастарске општине:	709247
Катастарска општина:	ДОЊЕ ЦРНИЉЕВО
Датум ажурности:	10.12.2018
Служба:	КОЦЕЉЕВА

1. Подаци о парцели

Потес / Улица:	ТРЕШНИЦА
Број парцеле:	1433
Подброј парцеле:	2
Површина m²:	2589
Врста земљишта:	ОСТАЛО ЗЕМЉИШТЕ
Бонитет:	
Број листа непокретности:	818
Број плана:	9

Подаци о делу парцеле

Број дела:	1
Култура:	ОСТАЛО ВЕШТАЧКИ СТВОРЕНО НЕПЛОДНО ЗЕМЉИШТЕ

Имаоци права на парцели

Назив:	ЗОРКА-ОПЕКА DOO
Адреса:	*
Матични број:	*
Врста права:	СВОЈИНА
Облик својине:	ПРИВАТНА
Обим права:	ЦЕЛО ПРАВО
Удео:	1/1

Терети на парцели

*** Нема терета ***

Забележба парцеле

*** Нема забележбе ***

katastar.rgz.gov.rs/KnWebPublic | 14.12.2018 14:05:04

Подаци катастра непокретности

Подаци о непокретности	080f6a49-8f93-4516-b2e6-dfd65b457013
Матични број општине:	70637
Општина:	КОЦЕЉЕВА
Матични број катастарске општине:	709247
Катастарска општина:	ДОЊЕ ЦРНИЉЕВО
Датум ажурности:	10.12.2018
Служба:	КОЦЕЉЕВА

1. Подаци о парцели

Потес / Улица:	ТРЕШНИЦА
Број парцеле:	1434
Подброј парцеле:	1
Површина m²:	5425
Врста земљишта:	ОСТАЛО ЗЕМЉИШТЕ
Бонитет:	
Број листа непокретности:	818
Број плана:	9

Подаци о делу парцеле

Број дела:	1
Култура:	ОСТАЛО ВЕШТАЧКИ СТВОРЕНО НЕПЛОДНО ЗЕМЉИШТЕ

Имаоци права на парцели

Назив:	ЗОРКА-ОПЕКА DOO
Адреса:	*
Матични број:	*
Врста права:	СВОЈИНА
Облик својине:	ПРИВАТНА
Обим права:	ЦЕЛО ПРАВО
Удео:	1/1

Терети на парцели

*** Нема терета ***

Забележба парцеле

*** Нема забележбе ***

katastar.rgz.gov.rs/KnWebPublic | 14.12.2018 14:05:43

Подаци катастра непокретности

Подаци о непокретности	c231c222-4566-48eb-ae1d-1264f4c02994
Матични број општине:	70637
Општина:	КОЦЕЉЕВА
Матични број катастарске општине:	709247
Катастарска општина:	ДОЊЕ ЦРНИЉЕВО
Датум ажурности:	10.12.2018
Служба:	КОЦЕЉЕВА

1. Подаци о парцели

Потес / Улица:	ТРЕШНИЦА
Број парцеле:	1434
Подброј парцеле:	2
Површина m²:	2182
Врста земљишта:	ОСТАЛО ЗЕМЉИШТЕ
Бонитет:	
Број листа непокретности:	818
Број плана:	9

Подаци о делу парцеле

Број дела:	1
Култура:	ОСТАЛО ВЕШТАЧКИ СТВОРЕНО НЕПЛОДНО ЗЕМЉИШТЕ

Имаоци права на парцели

Назив:	ЗОРКА-ОПЕКА DOO
Адреса:	*
Матични број:	*
Врста права:	СВОЈИНА
Облик својине:	ПРИВАТНА
Обим права:	ЦЕЛО ПРАВО
Удео:	1/1

Терети на парцели

*** Нема терета ***

Забележба парцеле

*** Нема забележбе ***

katastar.rgz.gov.rs/KnWebPublic | 14.12.2018 14:06:31

Подаци катастра непокретности

Подаци о непокретности	9d249e83-f8f3-4887-b42f-cbabcb91638c
Матични број општине:	70637
Општина:	КОЦЕЉЕВА
Матични број катастарске општине:	709247
Катастарска општина:	ДОЊЕ ЦРНИЉЕВО
Датум ажурности:	10.12.2018
Служба:	КОЦЕЉЕВА

1. Подаци о парцели

Потес / Улица:	ТРЕШНИЦА
Број парцеле:	1435
Подброј парцеле:	0
Површина m²:	3596
Врста земљишта:	ОСТАЛО ЗЕМЉИШТЕ
Бонитет:	
Број листа непокретности:	818
Број плана:	9

Подаци о делу парцеле

Број дела:	1
Култура:	ОСТАЛО ВЕШТАЧКИ СТВОРЕНО НЕПЛОДНО ЗЕМЉИШТЕ

Имаоци права на парцели

Назив:	ЗОРКА-ОПЕКА DOO
Адреса:	*
Матични број:	*
Врста права:	СВОЈИНА
Облик својине:	ПРИВАТНА
Обим права:	ЦЕЛО ПРАВО
Удео:	1/1

Терети на парцели

*** Нема терета ***

Забележба парцеле

*** Нема забележбе ***

katastar.rgz.gov.rs/KnWebPublic | 14.12.2018 14:07:31

Подаци катастра непокретности

Подаци о непокретности	a6310c11-08e1-45c3-8590-11f96a9a54cf
Матични број општине:	70637
Општина:	КОЦЕЉЕВА
Матични број катастарске општине:	709247
Катастарска општина:	ДОЊЕ ЦРНИЉЕВО
Датум ажурности:	10.12.2018
Служба:	КОЦЕЉЕВА

1. Подаци о парцели

Потес / Улица:	ТРЕШНИЦА
Број парцеле:	1436
Подброј парцеле:	0
Површина m²:	4925
Врста земљишта:	ОСТАЛО ЗЕМЉИШТЕ
Бонитет:	
Број листа непокретности:	818
Број плана:	9

Подаци о делу парцеле

Број дела:	1
Култура:	ОСТАЛО ВЕШТАЧКИ СТВОРЕНО НЕПЛОДНО ЗЕМЉИШТЕ

Имаоци права на парцели

Назив:	ЗОРКА-ОПЕКА DOO
Адреса:	*
Матични број:	*
Врста права:	СВОЈИНА
Облик својине:	ПРИВАТНА
Обим права:	ЦЕЛО ПРАВО
Удео:	1/1

Терети на парцели

*** Нема терета ***

Забележба парцеле

*** Нема забележбе ***

katastar.rgz.gov.rs/KnWebPublic | 14.12.2018 14:08:14

Подаци катастра непокретности

Подаци о непокретности	7dc79ca5-25e7-4476-9cff-f7f9e909e871
Матични број општине:	70637
Општина:	КОЦЕЉЕВА
Матични број катастарске општине:	709247
Катастарска општина:	ДОЊЕ ЦРНИЉЕВО
Датум ажурности:	10.12.2018
Служба:	КОЦЕЉЕВА

1. Подаци о парцели

Потес / Улица:	ВЛАШИЋ
Број парцеле:	1437
Подброј парцеле:	1
Површина m²:	7689
Врста земљишта:	ОСТАЛО ЗЕМЉИШТЕ
Бонитет:	
Број листа непокретности:	818
Број плана:	9

Подаци о делу парцеле

Број дела:	1
Култура:	ОСТАЛО ВЕШТАЧКИ СТВОРЕНО НЕПЛОДНО ЗЕМЉИШТЕ

Имаоци права на парцели

Назив:	ЗОРКА-ОПЕКА DOO
Адреса:	*
Матични број:	*
Врста права:	СВОЈИНА
Облик својине:	ПРИВАТНА
Обим права:	ЦЕЛО ПРАВО
Удео:	1/1

Терети на парцели

*** Нема терета ***

Забележба парцеле

*** Нема забележбе ***

katastar.rgz.gov.rs/KnWebPublic | 14.12.2018 14:09:00

Подаци катастра непокретности

Подаци о непокретности	e1faac72-ae79-49ce-b717-9b50454eda4e
Матични број општине:	70637
Општина:	КОЦЕЉЕВА
Матични број катастарске општине:	709247
Катастарска општина:	ДОЊЕ ЦРНИЉЕВО
Датум ажурности:	10.12.2018
Служба:	КОЦЕЉЕВА

1. Подаци о парцели

Потес / Улица:	ВЛАШИЋ
Број парцеле:	1437
Подброј парцеле:	2
Површина m²:	1781
Врста земљишта:	ОСТАЛО ЗЕМЉИШТЕ
Бонитет:	
Број листа непокретности:	818
Број плана:	9

Подаци о делу парцеле

Број дела:	1
Култура:	ОСТАЛО ВЕШТАЧКИ СТВОРЕНО НЕПЛОДНО ЗЕМЉИШТЕ

Имаоци права на парцели

Назив:	ЗОРКА-ОПЕКА DOO
Адреса:	*
Матични број:	*
Врста права:	СВОЈИНА
Облик својине:	ПРИВАТНА
Обим права:	ЦЕЛО ПРАВО
Удео:	1/1

Терети на парцели

*** Нема терета ***

Забележба парцеле

*** Нема забележбе ***

katastar.rgz.gov.rs/KnWebPublic | 14.12.2018 14:09:53

Подаци катастра непокретности

Подаци о непокретности	88a2030d-6802-4fe5-a2ee-7eb91c787377
Матични број општине:	70637
Општина:	КОЦЕЉЕВА
Матични број катастарске општине:	709247
Катастарска општина:	ДОЊЕ ЦРНИЉЕВО
Датум ажурности:	10.12.2018
Служба:	КОЦЕЉЕВА

1. Подаци о парцели

Потес / Улица:	ВЛАШИЋ
Број парцеле:	1437
Подброј парцеле:	3
Површина m²:	2148
Врста земљишта:	ОСТАЛО ЗЕМЉИШТЕ
Бонитет:	
Број листа непокретности:	818
Број плана:	9

Подаци о делу парцеле

Број дела:	1
Култура:	ОСТАЛО ВЕШТАЧКИ СТВОРЕНО НЕПЛОДНО ЗЕМЉИШТЕ

Имаоци права на парцели

Назив:	ЗОРКА-ОПЕКА DOO
Адреса:	*
Матични број:	*
Врста права:	СВОЈИНА
Облик својине:	ПРИВАТНА
Обим права:	ЦЕЛО ПРАВО
Удео:	1/1

Терети на парцели

*** Нема терета ***

Забележба парцеле

*** Нема забележбе ***

katastar.rgz.gov.rs/KnWebPublic | 14.12.2018 14:10:59

Подаци катастра непокретности

Подаци о непокретности	313b29b0-d2e1-44d2-bfc7-b240647d5512
Матични број општине:	70637
Општина:	КОЦЕЉЕВА
Матични број катастарске општине:	709247
Катастарска општина:	ДОЊЕ ЦРНИЉЕВО
Датум ажурности:	10.12.2018
Служба:	КОЦЕЉЕВА

1. Подаци о парцели

Потес / Улица:	ВЛАШИЋ
Број парцеле:	1438
Подброј парцеле:	0
Површина m²:	1745
Врста земљишта:	ОСТАЛО ЗЕМЉИШТЕ
Бонитет:	
Број листа непокретности:	818
Број плана:	9

Подаци о делу парцеле

Број дела:	1
Култура:	ОСТАЛО ВЕШТАЧКИ СТВОРЕНО НЕПЛОДНО ЗЕМЉИШТЕ

Имаоци права на парцели

Назив:	ЗОРКА-ОПЕКА DOO
Адреса:	*
Матични број:	*
Врста права:	СВОЈИНА
Облик својине:	ПРИВАТНА
Обим права:	ЦЕЛО ПРАВО
Удео:	1/1

Терети на парцели

*** Нема терета ***

Забележба парцеле

*** Нема забележбе ***

katastar.rgz.gov.rs/KnWebPublic | 14.12.2018 14:18:09

Подаци катастра непокретности

Подаци о непокретности	238cd396-ac3a-4117-8222-c3f14799ed75
Матични број општине:	70637
Општина:	КОЦЕЉЕВА
Матични број катастарске општине:	709247
Катастарска општина:	ДОЊЕ ЦРНИЉЕВО
Датум ажурности:	10.12.2018
Служба:	КОЦЕЉЕВА

1. Подаци о парцели

Потес / Улица:	ВЛАШИЋ
Број парцеле:	1439
Подброј парцеле:	0
Површина m²:	2105
Врста земљишта:	ОСТАЛО ЗЕМЉИШТЕ
Бонитет:	
Број листа непокретности:	818
Број плана:	9

Подаци о делу парцеле

Број дела:	1
Култура:	ОСТАЛО ВЕШТАЧКИ СТВОРЕНО НЕПЛОДНО ЗЕМЉИШТЕ

Имаоци права на парцели

Назив:	ЗОРКА-ОПЕКА DOO
Адреса:	*
Матични број:	*
Врста права:	СВОЈИНА
Облик својине:	ПРИВАТНА
Обим права:	ЦЕЛО ПРАВО
Удео:	1/1

Терети на парцели

*** Нема терета ***

Забележба парцеле

*** Нема забележбе ***

katastar.rgz.gov.rs/KnWebPublic | 14.12.2018 14:12:47

Подаци катастра непокретности

Подаци о непокретности	356d1421-d532-469a-814b-5392276990ce
Матични број општине:	70637
Општина:	КОЦЕЉЕВА
Матични број катастарске општине:	709247
Катастарска општина:	ДОЊЕ ЦРНИЉЕВО
Датум ажурности:	10.12.2018
Служба:	КОЦЕЉЕВА

1. Подаци о парцели

Потес / Улица:	ВЛАШИЋ
Број парцеле:	1440
Подброј парцеле:	0
Површина m²:	5036
Врста земљишта:	ОСТАЛО ЗЕМЉИШТЕ
Бонитет:	
Број листа непокретности:	818
Број плана:	9

Подаци о делу парцеле

Број дела:	1
Култура:	ОСТАЛО ВЕШТАЧКИ СТВОРЕНО НЕПЛОДНО ЗЕМЉИШТЕ

Имаоци права на парцели

Назив:	ЗОРКА-ОПЕКА DOO
Адреса:	*
Матични број:	*
Врста права:	СВОЈИНА
Облик својине:	ПРИВАТНА
Обим права:	ЦЕЛО ПРАВО
Удео:	1/1

Терети на парцели

*** Нема терета ***

Забележба парцеле

*** Нема забележбе ***

katastar.rgz.gov.rs/KnWebPublic | 14.12.2018 14:13:30

Подаци катастра непокретности

Подаци о непокретности	23d34183-015f-499a-b67b-04cb7899a8ff
Матични број општине:	70637
Општина:	КОЦЕЉЕВА
Матични број катастарске општине:	709247
Катастарска општина:	ДОЊЕ ЦРНИЉЕВО
Датум ажурности:	10.12.2018
Служба:	КОЦЕЉЕВА

1. Подаци о парцели

Потес / Улица:	ВЛАШИЋ
Број парцеле:	1441
Подброј парцеле:	0
Површина m²:	5611
Врста земљишта:	ОСТАЛО ЗЕМЉИШТЕ
Бонитет:	
Број листа непокретности:	818
Број плана:	9

Подаци о делу парцеле

Број дела:	1
Култура:	ОСТАЛО ВЕШТАЧКИ СТВОРЕНО НЕПЛОДНО ЗЕМЉИШТЕ

Имаоци права на парцели

Назив:	ЗОРКА-ОПЕКА DOO
Адреса:	*
Матични број:	*
Врста права:	СВОЈИНА
Облик својине:	ПРИВАТНА
Обим права:	ЦЕЛО ПРАВО
Удео:	1/1

Терети на парцели

*** Нема терета ***

Забележба парцеле

*** Нема забележбе ***

katastar.rgz.gov.rs/KnWebPublic | 14.12.2018 14:14:12

Подаци катастра непокретности

Подаци о непокретности	03cd8b51-54f6-4f6d-bdbb-a960a2972e12
Матични број општине:	70637
Општина:	КОЦЕЉЕВА
Матични број катастарске општине:	709247
Катастарска општина:	ДОЊЕ ЦРНИЉЕВО
Датум ажурности:	10.12.2018
Служба:	КОЦЕЉЕВА

1. Подаци о парцели

Потес / Улица:	ВЛАШИЋ
Број парцеле:	1444
Подброј парцеле:	1
Површина m²:	10909
Врста земљишта:	ОСТАЛО ЗЕМЉИШТЕ
Бонитет:	
Број листа непокретности:	818
Број плана:	9

Подаци о делу парцеле

Број дела:	1
Култура:	ОСТАЛО ВЕШТАЧКИ СТВОРЕНО НЕПЛОДНО ЗЕМЉИШТЕ

Имаоци права на парцели

Назив:	ЗОРКА-ОПЕКА DOO
Адреса:	*
Матични број:	*
Врста права:	СВОЈИНА
Облик својине:	ПРИВАТНА
Обим права:	ЦЕЛО ПРАВО
Удео:	1/1

Терети на парцели

*** Нема терета ***

Забележба парцеле

*** Нема забележбе ***

katastar.rgz.gov.rs/KnWebPublic | 14.12.2018 14:14:56

Подаци катастра непокретности

Подаци о непокретности	48276a39-76f2-4d77-aefa-6a622310af62
Матични број општине:	70637
Општина:	КОЦЕЉЕВА
Матични број катастарске општине:	709247
Катастарска општина:	ДОЊЕ ЦРНИЉЕВО
Датум ажурности:	10.12.2018
Служба:	КОЦЕЉЕВА

1. Подаци о парцели

Потес / Улица:	ВЛАШИЋ
Број парцеле:	1444
Подброј парцеле:	2
Површина m²:	7181
Врста земљишта:	ОСТАЛО ЗЕМЉИШТЕ
Бонитет:	
Број листа непокретности:	818
Број плана:	9

Подаци о делу парцеле

Број дела:	1
Култура:	ОСТАЛО ВЕШТАЧКИ СТВОРЕНО НЕПЛОДНО ЗЕМЉИШТЕ

Имаоци права на парцели

Назив:	ЗОРКА-ОПЕКА DOO
Адреса:	*
Матични број:	*
Врста права:	СВОЈИНА
Облик својине:	ПРИВАТНА
Обим права:	ЦЕЛО ПРАВО
Удео:	1/1

Терети на парцели

*** Нема терета ***

Забележба парцеле

*** Нема забележбе ***

Подаци катастра непокретности

Подаци о непокретности	f93ca174-7b8d-4943-be04-4960b7b4444f
Матични број општине:	70637
Општина:	КОЦЕЉЕВА
Матични број катастарске општине:	709247
Катастарска општина:	ДОЊЕ ЦРНИЉЕВО
Датум ажурности:	10.12.2018
Служба:	КОЦЕЉЕВА

1. Подаци о парцели

Потес / Улица:	ВЛАШИЋ
Број парцеле:	1445
Подброј парцеле:	0
Површина m ² :	9298
Врста земљишта:	ОСТАЛО ЗЕМЉИШТЕ
Бонитет:	
Број листа непокретности:	818
Број плана:	9

Подаци о делу парцеле

Број дела:	1
Култура:	ОСТАЛО ВЕШТАЧКИ СТВОРЕНО НЕПЛОДНО ЗЕМЉИШТЕ

Имаоци права на парцели

Назив:	ЗОРКА-ОПЕКА DOO
Адреса:	*
Матични број:	*
Врста права:	СВОЈИНА
Облик својине:	ПРИВАТНА
Обим права:	ЦЕЛО ПРАВО
Удео:	1/1

Терети на парцели

*** Нема терета ***

Забележба парцеле

*** Нема забележбе ***

Подаци катастра непокретности

Подаци о непокретности **9a5d03f4-ec44-4d81-90ed-87a1916c3ac6**

Матични број општине: 70637
Општина: КОЦЕЉЕВА
Матични број катастарске општине: 709247
Катастарска општина: ДОЊЕ ЦРНИЉЕВО
Датум ажурности: 10.12.2018
Служба: КОЦЕЉЕВА

1. Подаци о парцели

Потес / Улица: ВЛАШИЋ
Број парцеле: 1446
Подброј парцеле: 1
Површина m²: 2138
Врста земљишта: ШУМСКО ЗЕМЉИШТЕ
Бонитет:
Број листа непокретности: 818
Број плана: 9

Подаци о делу парцеле

Број дела: 1
Култура: ШУМА 6. КЛАСЕ

Имаоци права на парцели

Назив: ЗОРКА-ОПЕКА DOO
Адреса: *
Матични број: *
Врста права: СВОЈИНА
Облик својине: ПРИВАТНА
Обим права: ЦЕЛО ПРАВО
Удео: 1/1

Терети на парцели

*** Нема терета ***

Забележба парцеле

*** Нема забележбе ***

Подаци катастра непокретности

Подаци о непокретности	55bf9c35-75ee-42f2-8f2d-1cb5f1ba652e
Матични број општине:	70637
Општина:	КОЦЕЉЕВА
Матични број катастарске општине:	709247
Катастарска општина:	ДОЊЕ ЦРНИЉЕВО
Датум ажурности:	10.12.2018
Служба:	КОЦЕЉЕВА

1. Подаци о парцели

Потес / Улица:	ВЛАШИЋ
Број парцеле:	1447
Подброј парцеле:	0
Површина m ² :	12258
Врста земљишта:	ПОЉОПРИВРЕДНО ЗЕМЉИШТЕ
Бонитет:	
Број листа непокретности:	818
Број плана:	9

Подаци о делу парцеле

Број дела:	1
Култура:	ЊИВА 6. КЛАСЕ

Имаоци права на парцели

Назив:	ЗОРКА-ОПЕКА DOO
Адреса:	*
Матични број:	*
Врста права:	СВОЈИНА
Облик својине:	ПРИВАТНА
Обим права:	ЦЕЛО ПРАВО
Удео:	1/1

Терети на парцели

*** Нема терета ***

Забележба парцеле

*** Нема забележбе ***

Подаци катастра непокретности

Подаци о непокретности	f42c6ece-0550-4f4f-bad4-c90bfda49ca4
Матични број општине:	70637
Општина:	КОЦЕЉЕВА
Матични број катастарске општине:	709247
Катастарска општина:	ДОЊЕ ЦРНИЉЕВО
Датум ажурности:	10.12.2018
Служба:	КОЦЕЉЕВА

1. Подаци о парцели

Потес / Улица:	ВЛАШИЋ
Број парцеле:	1448
Подброј парцеле:	0
Површина m ² :	12541
Врста земљишта:	ОСТАЛО ЗЕМЉИШТЕ
Бонитет:	
Број листа непокретности:	818
Број плана:	9

Подаци о делу парцеле

Број дела:	1
Култура:	ОСТАЛО ВЕШТАЧКИ СТВОРЕНО НЕПЛОДНО ЗЕМЉИШТЕ

Имаоци права на парцели

Назив:	ЗОРКА-ОПЕКА DOO
Адреса:	*
Матични број:	*
Врста права:	СВОЈИНА
Облик својине:	ПРИВАТНА
Обим права:	ЦЕЛО ПРАВО
Удео:	1/1

Терети на парцели

*** Нема терета ***

Забележба парцеле

*** Нема забележбе ***

Подаци катастра непокретности

Подаци о непокретности	eb4139b4-2049-4789-876e-bb8bd5ba74a5
Матични број општине:	70637
Општина:	КОЦЕЉЕВА
Матични број катастарске општине:	709247
Катастарска општина:	ДОЊЕ ЦРНИЉЕВО
Датум ажурности:	10.12.2018
Служба:	КОЦЕЉЕВА

1. Подаци о парцели

Потес / Улица:	ВЛАШИЋ
Број парцеле:	1449
Подброј парцеле:	1
Површина m ² :	8248
Врста земљишта:	ПОЉОПРИВРЕДНО ЗЕМЉИШТЕ
Бонитет:	
Број листа непокретности:	818
Број плана:	5

Подаци о делу парцеле

Број дела:	1
Култура:	ЊИВА 6. КЛАСЕ

Имаоци права на парцели

Назив:	ЗОРКА-ОПЕКА DOO
Адреса:	*
Матични број:	*
Врста права:	СВОЈИНА
Облик својине:	ПРИВАТНА
Обим права:	ЦЕЛО ПРАВО
Удео:	1/1

Терети на парцели

*** Нема терета ***

Забележба парцеле

*** Нема забележбе ***

Подаци катастра непокретности

Подаци о непокретности	acb3a118-f577-405c-86ce-f00ed7438c1f
Матични број општине:	70637
Општина:	КОЦЕЉЕВА
Матични број катастарске општине:	709247
Катастарска општина:	ДОЊЕ ЦРНИЉЕВО
Датум ажурности:	10.12.2018
Служба:	КОЦЕЉЕВА

1. Подаци о парцели

Потес / Улица:	ВЛАШИЋ
Број парцеле:	1449
Подброј парцеле:	2
Површина m ² :	1842
Врста земљишта:	ПОЉОПРИВРЕДНО ЗЕМЉИШТЕ
Бонитет:	
Број листа непокретности:	818
Број плана:	5

Подаци о делу парцеле

Број дела:	1
Култура:	ЊИВА 6. КЛАСЕ

Имаоци права на парцели

Назив:	ЗОРКА-ОПЕКА DOO
Адреса:	*
Матични број:	*
Врста права:	СВОЈИНА
Облик својине:	ПРИВАТНА
Обим права:	ЦЕЛО ПРАВО
Удео:	1/1

Терети на парцели

*** Нема терета ***

Забележба парцеле

*** Нема забележбе ***

Подаци катастра непокретности

Подаци о непокретности	cb9f7217-c92b-4a36-be52-8d6720e861f6
Матични број општине:	70637
Општина:	КОЦЕЉЕВА
Матични број катастарске општине:	709247
Катастарска општина:	ДОЊЕ ЦРНИЉЕВО
Датум ажурности:	10.12.2018
Служба:	КОЦЕЉЕВА

1. Подаци о парцели

Потес / Улица:	ВЛАШИЋ
Број парцеле:	1449
Подброј парцеле:	3
Површина m ² :	2110
Врста земљишта:	ПОЉОПРИВРЕДНО ЗЕМЉИШТЕ
Бонитет:	
Број листа непокретности:	818
Број плана:	5

Подаци о делу парцеле

Број дела:	1
Култура:	ЊИВА 6. КЛАСЕ

Имаоци права на парцели

Назив:	ЗОРКА-ОПЕКА DOO
Адреса:	*
Матични број:	*
Врста права:	СВОЈИНА
Облик својине:	ПРИВАТНА
Обим права:	ЦЕЛО ПРАВО
Удео:	1/1

Терети на парцели

*** Нема терета ***

Забележба парцеле

*** Нема забележбе ***

Подаци катастра непокретности

Подаци о непокретности	0de93bb6-712b-4f37-ac88-fa5d3fc594b0
Матични број општине:	70637
Општина:	КОЦЕЉЕВА
Матични број катастарске општине:	709247
Катастарска општина:	ДОЊЕ ЦРНИЉЕВО
Датум ажурности:	10.12.2018
Служба:	КОЦЕЉЕВА

1. Подаци о парцели

Потес / Улица:	ВЛАШИЋ
Број парцеле:	1450
Подброј парцеле:	1
Површина m ² :	2239
Врста земљишта:	ПОЉОПРИВРЕДНО ЗЕМЉИШТЕ
Бонитет:	
Број листа непокретности:	818
Број плана:	5

Подаци о делу парцеле

Број дела:	1
Култура:	ЊИВА 6. КЛАСЕ

Имаоци права на парцели

Назив:	ЗОРКА-ОПЕКА DOO
Адреса:	*
Матични број:	*
Врста права:	СВОЈИНА
Облик својине:	ПРИВАТНА
Обим права:	ЦЕЛО ПРАВО
Удео:	1/1

Терети на парцели

*** Нема терета ***

Забележба парцеле

*** Нема забележбе ***

Подаци катастра непокретности

Подаци о непокретности **f560124e-6ba2-48f2-b6a0-dffc71a4b554**

Матични број општине: 70637
Општина: КОЦЕЉЕВА
Матични број катастарске општине: 709247
Катастарска општина: ДОЊЕ ЦРНИЉЕВО
Датум ажурности: 10.12.2018
Служба: КОЦЕЉЕВА

1. Подаци о парцели

Потес / Улица: ВЛАШИЋ
Број парцеле: 1450
Подброј парцеле: 2
Површина m²: 2341
Врста земљишта: ПОЉОПРИВРЕДНО ЗЕМЉИШТЕ
Бонитет:
Број листа непокретности: 818
Број плана: 5

Подаци о делу парцеле

Број дела: 1
Култура: ЊИВА 6. КЛАСЕ

Имаоци права на парцели

Назив: ЗОРКА-ОПЕКА DOO
Адреса: *
Матични број: *
Врста права: СВОЈИНА
Облик својине: ПРИВАТНА
Обим права: ЦЕЛО ПРАВО
Удео: 1/1

Терети на парцели

*** Нема терета ***

Забележба парцеле

*** Нема забележбе ***

Подаци катастра непокретности

Подаци о непокретности	36649010-20d6-4189-a38d-8de59dcd3daf
Матични број општине:	70637
Општина:	КОЦЕЉЕВА
Матични број катастарске општине:	709247
Катастарска општина:	ДОЊЕ ЦРНИЉЕВО
Датум ажурности:	10.12.2018
Служба:	КОЦЕЉЕВА

1. Подаци о парцели

Потес / Улица:	ВЛАШИЋ
Број парцеле:	1450
Подброј парцеле:	3
Површина m ² :	2426
Врста земљишта:	ПОЉОПРИВРЕДНО ЗЕМЉИШТЕ
Бонитет:	
Број листа непокретности:	818
Број плана:	5

Подаци о делу парцеле

Број дела:	1
Култура:	ЊИВА 6. КЛАСЕ

Имаоци права на парцели

Назив:	ЗОРКА-ОПЕКА DOO
Адреса:	*
Матични број:	*
Врста права:	СВОЈИНА
Облик својине:	ПРИВАТНА
Обим права:	ЦЕЛО ПРАВО
Удео:	1/1

Терети на парцели

*** Нема терета ***

Забележба парцеле

*** Нема забележбе ***

Подаци катастра непокретности

Подаци о непокретности	8ca46d00-f6cc-419e-ab9a-eda4ff5fbf53
Матични број општине:	70637
Општина:	КОЦЕЉЕВА
Матични број катастарске општине:	709247
Катастарска општина:	ДОЊЕ ЦРНИЉЕВО
Датум ажурности:	10.12.2018
Служба:	КОЦЕЉЕВА

1. Подаци о парцели

Потес / Улица:	ВЛАШИЋ
Број парцеле:	1451
Подброј парцеле:	0
Површина m ² :	2029
Врста земљишта:	ПОЉОПРИВРЕДНО ЗЕМЉИШТЕ
Бонитет:	
Број листа непокретности:	818
Број плана:	5

Подаци о делу парцеле

Број дела:	1
Култура:	ЊИВА 6. КЛАСЕ

Имаоци права на парцели

Назив:	ЗОРКА-ОПЕКА DOO
Адреса:	*
Матични број:	*
Врста права:	СВОЈИНА
Облик својине:	ПРИВАТНА
Обим права:	ЦЕЛО ПРАВО
Удео:	1/1

Терети на парцели

*** Нема терета ***

Забележба парцеле

*** Нема забележбе ***

Подаци катастра непокретности

Подаци о непокретности	c6042f40-24d5-480f-b678-678b825cc9f0
Матични број општине:	70637
Општина:	КОЦЕЉЕВА
Матични број катастарске општине:	709247
Катастарска општина:	ДОЊЕ ЦРНИЉЕВО
Датум ажурности:	10.12.2018
Служба:	КОЦЕЉЕВА

1. Подаци о парцели

Потес / Улица:	ВЛАШИЋ
Број парцеле:	1452
Подброј парцеле:	0
Површина m ² :	2298
Врста земљишта:	ПОЉОПРИВРЕДНО ЗЕМЉИШТЕ
Бонитет:	
Број листа непокретности:	818
Број плана:	5

Подаци о делу парцеле

Број дела:	1
Култура:	ЊИВА 6. КЛАСЕ

Имаоци права на парцели

Назив:	ЗОРКА-ОПЕКА DOO
Адреса:	*
Матични број:	*
Врста права:	СВОЈИНА
Облик својине:	ПРИВАТНА
Обим права:	ЦЕЛО ПРАВО
Удео:	1/1

Терети на парцели

*** Нема терета ***

Забележба парцеле

*** Нема забележбе ***

Подаци катастра непокретности

Подаци о непокретности	59ef6357-6889-46b0-a192-ceaa20e099b5
Матични број општине:	70637
Општина:	КОЦЕЉЕВА
Матични број катастарске општине:	709247
Катастарска општина:	ДОЊЕ ЦРНИЉЕВО
Датум ажурности:	10.12.2018
Служба:	КОЦЕЉЕВА

1. Подаци о парцели

Потес / Улица:	ВЛАШИЋ
Број парцеле:	1453
Подброј парцеле:	0
Површина m ² :	1697
Врста земљишта:	ПОЉОПРИВРЕДНО ЗЕМЉИШТЕ
Бонитет:	
Број листа непокретности:	818
Број плана:	5

Подаци о делу парцеле

Број дела:	1
Култура:	ЊИВА 6. КЛАСЕ

Имаоци права на парцели

Назив:	ЗОРКА-ОПЕКА DOO
Адреса:	*
Матични број:	*
Врста права:	СВОЈИНА
Облик својине:	ПРИВАТНА
Обим права:	ЦЕЛО ПРАВО
Удео:	1/1

Терети на парцели

*** Нема терета ***

Забележба парцеле

*** Нема забележбе ***

Подаци катастра непокретности

Подаци о непокретности	3ca15625-b0e6-40c4-b4db-d2d5a49ac53f
Матични број општине:	70637
Општина:	КОЦЕЉЕВА
Матични број катастарске општине:	709247
Катастарска општина:	ДОЊЕ ЦРНИЉЕВО
Датум ажурности:	10.12.2018
Служба:	КОЦЕЉЕВА

1. Подаци о парцели

Потес / Улица:	ВЛАШИЋ
Број парцеле:	1454
Подброј парцеле:	0
Површина m ² :	599
Врста земљишта:	ПОЉОПРИВРЕДНО ЗЕМЉИШТЕ
Бонитет:	
Број листа непокретности:	818
Број плана:	5

Подаци о делу парцеле

Број дела:	1
Култура:	ВОЋЊАК 3. КЛАСЕ

Имаоци права на парцели

Назив:	ЗОРКА-ОПЕКА DOO
Адреса:	*
Матични број:	*
Врста права:	СВОЈИНА
Облик својине:	ПРИВАТНА
Обим права:	ЦЕЛО ПРАВО
Удео:	1/1

Терети на парцели

*** Нема терета ***

Забележба парцеле

*** Нема забележбе ***

Подаци катастра непокретности

Подаци о непокретности	f2dce14e-9f0e-46cc-97db-cba3312d39b1
Матични број општине:	70637
Општина:	КОЦЕЉЕВА
Матични број катастарске општине:	709247
Катастарска општина:	ДОЊЕ ЦРНИЉЕВО
Датум ажурности:	10.12.2018
Служба:	КОЦЕЉЕВА

1. Подаци о парцели

Потес / Улица:	ВЛАШИЋ
Број парцеле:	1455
Подброј парцеле:	0
Површина m ² :	6934
Врста земљишта:	ОСТАЛО ЗЕМЉИШТЕ
Бонитет:	
Број листа непокретности:	818
Број плана:	5

Подаци о делу парцеле

Број дела:	1
Култура:	ОСТАЛО ВЕШТАЧКИ СТВОРЕНО НЕПЛОДНО ЗЕМЉИШТЕ

Имаоци права на парцели

Назив:	ЗОРКА-ОПЕКА DOO
Адреса:	*
Матични број:	*
Врста права:	СВОЈИНА
Облик својине:	ПРИВАТНА
Обим права:	ЦЕЛО ПРАВО
Удео:	1/1

Терети на парцели

*** Нема терета ***

Забележба парцеле

*** Нема забележбе ***

Подаци катастра непокретности

Подаци о непокретности	eба1с3bd-6367-4016-9687-c1744a4b54f2
Матични број општине:	70637
Општина:	КОЦЕЉЕВА
Матични број катастарске општине:	709247
Катастарска општина:	ДОЊЕ ЦРНИЉЕВО
Датум ажурности:	10.12.2018
Служба:	КОЦЕЉЕВА

1. Подаци о парцели

Потес / Улица:	ВЛАШИЋ
Број парцеле:	1456
Подброј парцеле:	0
Површина m ² :	385
Врста земљишта:	ПОЉОПРИВРЕДНО ЗЕМЉИШТЕ
Бонитет:	
Број листа непокретности:	818
Број плана:	5

Подаци о делу парцеле

Број дела:	1
Култура:	ВОЋЊАК 3. КЛАСЕ

Имаоци права на парцели

Назив:	ЗОРКА-ОПЕКА DOO
Адреса:	*
Матични број:	*
Врста права:	СВОЈИНА
Облик својине:	ПРИВАТНА
Обим права:	ЦЕЛО ПРАВО
Удео:	1/1

Терети на парцели

*** Нема терета ***

Забележба парцеле

*** Нема забележбе ***

Подаци катастра непокретности

Подаци о непокретности	e72acf8d-1965-4fc0-9a97-fee1ac3c75a5
Матични број општине:	70637
Општина:	КОЦЕЉЕВА
Матични број катастарске општине:	709247
Катастарска општина:	ДОЊЕ ЦРНИЉЕВО
Датум ажурности:	10.12.2018
Служба:	КОЦЕЉЕВА

1. Подаци о парцели

Потес / Улица:	ВЛАШИЋ
Број парцеле:	1457
Подброј парцеле:	1
Површина m ² :	6098
Врста земљишта:	ОСТАЛО ЗЕМЉИШТЕ
Бонитет:	
Број листа непокретности:	818
Број плана:	56

Подаци о делу парцеле

Број дела:	1
Култура:	ОСТАЛО ВЕШТАЧКИ СТВОРЕНО НЕПЛОДНО ЗЕМЉИШТЕ

Имаоци права на парцели

Назив:	ЗОРКА-ОПЕКА DOO
Адреса:	*
Матични број:	*
Врста права:	СВОЈИНА
Облик својине:	ПРИВАТНА
Обим права:	ЦЕЛО ПРАВО
Удео:	1/1

Терети на парцели

*** Нема терета ***

Забележба парцеле

*** Нема забележбе ***

Подаци катастра непокретности

Подаци о непокретности	ab7e6e29-0f03-4382-81f8-e83c65e5aeb2
Матични број општине:	70637
Општина:	КОЦЕЉЕВА
Матични број катастарске општине:	709247
Катастарска општина:	ДОЊЕ ЦРНИЉЕВО
Датум ажурности:	10.12.2018
Служба:	КОЦЕЉЕВА

1. Подаци о парцели

Потес / Улица:	ВЛАШИЋ
Број парцеле:	1457
Подброј парцеле:	2
Површина m ² :	2164
Врста земљишта:	ПОЉОПРИВРЕДНО ЗЕМЉИШТЕ
Бонитет:	
Број листа непокретности:	818
Број плана:	5

Подаци о делу парцеле

Број дела:	1
Култура:	ВОЋЊАК 3. КЛАСЕ

Имаоци права на парцели

Назив:	ЗОРКА-ОПЕКА DOO
Адреса:	*
Матични број:	*
Врста права:	СВОЈИНА
Облик својине:	ПРИВАТНА
Обим права:	ЦЕЛО ПРАВО
Удео:	1/1

Терети на парцели

*** Нема терета ***

Забележба парцеле

*** Нема забележбе ***

Подаци катастра непокретности

Подаци о непокретности	fdfe20ed-47eb-48c8-9964-ddec9a804b4
Матични број општине:	70637
Општина:	КОЦЕЉЕВА
Матични број катастарске општине:	709247
Катастарска општина:	ДОЊЕ ЦРНИЉЕВО
Датум ажурности:	10.12.2018
Служба:	КОЦЕЉЕВА

1. Подаци о парцели

Потес / Улица:	ВЛАШИЋ
Број парцеле:	1457
Подброј парцеле:	3
Површина m ² :	4842
Врста земљишта:	ПОЉОПРИВРЕДНО ЗЕМЉИШТЕ
Бонитет:	
Број листа непокретности:	818
Број плана:	5

Подаци о делу парцеле

Број дела:	1
Култура:	ЊИВА 6. КЛАСЕ

Имаоци права на парцели

Назив:	ЗОРКА-ОПЕКА DOO
Адреса:	*
Матични број:	*
Врста права:	СВОЈИНА
Облик својине:	ПРИВАТНА
Обим права:	ЦЕЛО ПРАВО
Удео:	1/1

Терети на парцели

*** Нема терета ***

Забележба парцеле

*** Нема забележбе ***

Подаци катастра непокретности

Подаци о непокретности	366f184b-603f-4029-afca-f7b684a7d493
Матични број општине:	70637
Општина:	КОЦЕЉЕВА
Матични број катастарске општине:	709247
Катастарска општина:	ДОЊЕ ЦРНИЉЕВО
Датум ажурности:	10.12.2018
Служба:	КОЦЕЉЕВА

1. Подаци о парцели

Потес / Улица:	ВЛАШИЋ
Број парцеле:	1457
Подброј парцеле:	4
Површина m ² :	3055
Врста земљишта:	ПОЉОПРИВРЕДНО ЗЕМЉИШТЕ
Бонитет:	
Број листа непокретности:	818
Број плана:	5

Подаци о делу парцеле

Број дела:	1
Култура:	ЊИВА 6. КЛАСЕ

Имаоци права на парцели

Назив:	ЗОРКА-ОПЕКА DOO
Адреса:	*
Матични број:	*
Врста права:	СВОЈИНА
Облик својине:	ПРИВАТНА
Обим права:	ЦЕЛО ПРАВО
Удео:	1/1

Терети на парцели

*** Нема терета ***

Забележба парцеле

*** Нема забележбе ***

Подаци катастра непокретности

Подаци о непокретности	24b70bd2-3d81-47da-b6ee-6a5bf4f108a9
Матични број општине:	70637
Општина:	КОЦЕЉЕВА
Матични број катастарске општине:	709247
Катастарска општина:	ДОЊЕ ЦРНИЉЕВО
Датум ажурности:	10.12.2018
Служба:	КОЦЕЉЕВА

1. Подаци о парцели

Потес / Улица:	ВЛАШИЋ
Број парцеле:	1457
Подброј парцеле:	5
Површина m ² :	2356
Врста земљишта:	ПОЉОПРИВРЕДНО ЗЕМЉИШТЕ
Бонитет:	
Број листа непокретности:	818
Број плана:	5

Подаци о делу парцеле

Број дела:	1
Култура:	ЗЕМЉИШТЕ ПОД ЗГРАДОМ И ДРУГИМ ОБЈЕКТОМ

Имаоци права на парцели

Назив:	ЗОРКА-ОПЕКА DOO
Адреса:	*
Матични број:	*
Врста права:	СВОЈИНА
Облик својине:	ПРИВАТНА
Обим права:	ЦЕЛО ПРАВО
Удео:	1/1

Терети на парцели

*** Нема терета ***

Забележба парцеле

*** Нема забележбе ***

2. Подаци о зградама и другим грађевинским објектима

Назив улице:	ВЛАШИЋ
Кућни број	
Кућни под број	
Површина m ² :	70
Начин коришћења:	ОСТАЛЕ ЗГРАДЕ
Правни статус објекта:	ОБЈЕКАТ ИЗГРАЂЕН БЕЗ ОДОБРЕЊА ЗА ГРАДЊУ

Имаоци права на објекту

Назив:	ЗОРКА-ОПЕКА DOO
Адреса:	*
Матични број:	*
Врста права:	СВОЈИНА

Облик својине:
Обим права:

ПРИВАТНА
ЦЕЛО ПРАВО

Удео:

1/1

Терети на објекту

*** Нема терета ***

Забележба објекта

*** Нема забележбе ***

Подаци катастра непокретности

Подаци о непокретности	3e7ce2ea-aea4-425b-8243-ee91fb2aa02e
Матични број општине:	70637
Општина:	КОЦЕЉЕВА
Матични број катастарске општине:	709247
Катастарска општина:	ДОЊЕ ЦРНИЉЕВО
Датум ажурности:	10.12.2018
Служба:	КОЦЕЉЕВА

1. Подаци о парцели

Потес / Улица:	ТРЕШНИЦА
Број парцеле:	1457
Подброј парцеле:	7
Површина m ² :	2724
Врста земљишта:	ПОЉОПРИВРЕДНО ЗЕМЉИШТЕ
Бонитет:	
Број листа непокретности:	818
Број плана:	5

Подаци о делу парцеле

Број дела:	1
Култура:	ЊИВА 6. КЛАСЕ

Имаоци права на парцели

Назив:	ЗОРКА-ОПЕКА DOO
Адреса:	*
Матични број:	*
Врста права:	СВОЈИНА
Облик својине:	ПРИВАТНА
Обим права:	ЦЕЛО ПРАВО
Удео:	1/1

Терети на парцели

*** Нема терета ***

Забележба парцеле

*** Нема забележбе ***

Подаци катастра непокретности

Подаци о непокретности	e1482262-7c7d-4730-b3bc-14c98328660a
Матични број општине:	70637
Општина:	КОЦЕЉЕВА
Матични број катастарске општине:	709247
Катастарска општина:	ДОЊЕ ЦРНИЉЕВО
Датум ажурности:	10.12.2018
Служба:	КОЦЕЉЕВА

1. Подаци о парцели

Потес / Улица:	ТРЕШНИЦА
Број парцеле:	1457
Подброј парцеле:	8
Површина m ² :	3225
Врста земљишта:	ПОЉОПРИВРЕДНО ЗЕМЉИШТЕ
Бонитет:	
Број листа непокретности:	818
Број плана:	5

Подаци о делу парцеле

Број дела:	1
Култура:	ЊИВА 6. КЛАСЕ

Имаоци права на парцели

Назив:	ЗОРКА-ОПЕКА DOO
Адреса:	*
Матични број:	*
Врста права:	СВОЈИНА
Облик својине:	ПРИВАТНА
Обим права:	ЦЕЛО ПРАВО
Удео:	1/1

Терети на парцели

*** Нема терета ***

Забележба парцеле

*** Нема забележбе ***

Подаци катастра непокретности

Подаци о непокретности 276a695a-3856-4c0f-99b2-c61ccf78f858

Матични број општине: 70637
Општина: КОЦЕЉЕВА
Матични број катастарске општине: 709247
Катастарска општина: ДОЊЕ ЦРНИЉЕВО
Датум ажурности: 10.12.2018
Служба: КОЦЕЉЕВА

1. Подаци о парцели

Потес / Улица: ТРЕШНИЦА
Број парцеле: 1458
Подброј парцеле: 1
Површина m²: 716
Врста земљишта: ШУМСКО ЗЕМЉИШТЕ
Бонитет:
Број листа непокретности: 818
Број плана: 5

Подаци о делу парцеле

Број дела: 1
Култура: ШУМА 5. КЛАСЕ

Имаоци права на парцели

Назив: ЗОРКА-ОПЕКА DOO
Адреса: *
Матични број: *
Врста права: СВОЈИНА
Облик својине: ПРИВАТНА
Обим права: ЦЕЛО ПРАВО
Удео: 1/1

Терети на парцели

*** Нема терета ***

Забележба парцеле

*** Нема забележбе ***

Подаци катастра непокретности

Подаци о непокретности **024c03ad-4ba6-4ecd-ace4-633de336108a**

Матични број општине: 70637
Општина: КОЦЕЉЕВА
Матични број катастарске општине: 709247
Катастарска општина: ДОЊЕ ЦРНИЉЕВО
Датум ажурности: 10.12.2018
Служба: КОЦЕЉЕВА

1. Подаци о парцели

Потес / Улица: ТРЕШНИЦА
Број парцеле: 1458
Подброј парцеле: 2
Површина m²: 487
Врста земљишта: ШУМСКО ЗЕМЉИШТЕ
Бонитет:
Број листа непокретности: 818
Број плана: 5

Подаци о делу парцеле

Број дела: 1
Култура: ШУМА 5. КЛАСЕ

Имаоци права на парцели

Назив: ЗОРКА-ОПЕКА DOO
Адреса: *
Матични број: *
Врста права: СВОЈИНА
Облик својине: ПРИВАТНА
Обим права: ЦЕЛО ПРАВО
Удео: 1/1

Терети на парцели

*** Нема терета ***

Забележба парцеле

*** Нема забележбе ***

Подаци катастра непокретности

Подаци о непокретности	e72d0643-8da7-402d-b004-b78cd6f7cd19
Матични број општине:	70637
Општина:	КОЦЕЉЕВА
Матични број катастарске општине:	709247
Катастарска општина:	ДОЊЕ ЦРНИЉЕВО
Датум ажурности:	10.12.2018
Служба:	КОЦЕЉЕВА

1. Подаци о парцели

Потес / Улица:	ВЛАШИЋ
Број парцеле:	1468
Подброј парцеле:	0
Површина m ² :	333
Врста земљишта:	ОСТАЛО ЗЕМЉИШТЕ
Бонитет:	
Број листа непокретности:	818
Број плана:	5

Подаци о делу парцеле

Број дела:	1
Култура:	ЗЕМЉИШТЕ ПОД ЗГРАДОМ И ДРУГИМ ОБЈЕКТОМ

Имаоци права на парцели

Назив:	ЗОРКА-ОПЕКА DOO
Адреса:	*
Матични број:	*
Врста права:	СВОЈИНА
Облик својине:	ПРИВАТНА
Обим права:	ЦЕЛО ПРАВО
Удео:	1/1

Терети на парцели

Терет број:	*
Врста терета:	ХИПОТЕКА
Датум уписа:	15.10.2008
Трајање терета:	
Датум престанка:	
Опис терета:	*

Забележба парцеле

*** Нема забележбе ***

2. Подаци о зградама и другим грађевинским објектима

Назив улице:	ВЛАШИЋ
Кућни број	
Кућни под број	
Површина m ² :	14
Начин коришћења:	ОСТАЛЕ ЗГРАДЕ
Правни статус објекта:	ОБЈЕКАТ ИЗГРАЂЕН БЕЗ ОДОБРЕЊА ЗА ГРАДЊУ

Имаоци права на објекту

Назив:	ЗОРКА-ОПЕКА DOO
Адреса:	*
Матични број:	*
Врста права:	СВОЈИНА
Облик својине:	ПРИВАТНА
Обим права:	ЦЕЛО ПРАВО
Удео:	1/1

Терети на објекту

Терет број:	*
Врста терета:	ОБЈЕКАТ ИЗГРАЂЕН БЕЗ ДОЗВОЛЕ
Датум уписа:	2.7.2003
Трајање терета:	
Датум престанка:	
Опис терета:	*

Забележба објекта

*** Нема забележбе ***

Подаци катастра непокретности

Подаци о непокретности	08da2baf-5de6-44a6-8021-e28dd1011f26
Матични број општине:	70637
Општина:	КОЦЕЉЕВА
Матични број катастарске општине:	709247
Катастарска општина:	ДОЊЕ ЦРНИЉЕВО
Датум ажурности:	10.12.2018
Служба:	КОЦЕЉЕВА

1. Подаци о парцели

Потес / Улица:	ВРХОВИНА
Број парцеле:	1469
Подброј парцеле:	0
Површина m ² :	3704
Врста земљишта:	ПОЉОПРИВРЕДНО ЗЕМЉИШТЕ
Бонитет:	
Број листа непокретности:	818
Број плана:	5

Подаци о делу парцеле

Број дела:	1
Култура:	ВОЋЊАК 3. КЛАСЕ

Имаоци права на парцели

Назив:	ЗОРКА-ОПЕКА DOO
Адреса:	*
Матични број:	*
Врста права:	СВОЈИНА
Облик својине:	ПРИВАТНА
Обим права:	ЦЕЛО ПРАВО
Удео:	1/1

Терети на парцели

*** Нема терета ***

Забележба парцеле

*** Нема забележбе ***

Подаци катастра непокретности

Подаци о непокретности	572d3af3-3392-4ba4-859b-0d8b5cb65272
Матични број општине:	70637
Општина:	КОЦЕЉЕВА
Матични број катастарске општине:	709247
Катастарска општина:	ДОЊЕ ЦРНИЉЕВО
Датум ажурности:	10.12.2018
Служба:	КОЦЕЉЕВА

1. Подаци о парцели

Потес / Улица:	ВРХОВИНА
Број парцеле:	1470
Подброј парцеле:	2
Површина m ² :	15002
Врста земљишта:	ПОЉОПРИВРЕДНО ЗЕМЉИШТЕ
Бонитет:	
Број листа непокретности:	818
Број плана:	5

Подаци о делу парцеле

Број дела:	1
Култура:	ЊИВА 6. КЛАСЕ

Имаоци права на парцели

Назив:	ЗОРКА-ОПЕКА DOO
Адреса:	*
Матични број:	*
Врста права:	СВОЈИНА
Облик својине:	ПРИВАТНА
Обим права:	ЦЕЛО ПРАВО
Удео:	1/1

Терети на парцели

*** Нема терета ***

Забележба парцеле

*** Нема забележбе ***

Подаци катастра непокретности

Подаци о непокретности **bfe6f1f4-d667-431b-a19f-61459c1001b2**

Матични број општине: 70637
Општина: КОЦЕЉЕВА
Матични број катастарске општине: 709247
Катастарска општина: ДОЊЕ ЦРНИЉЕВО
Датум ажурности: 10.12.2018
Служба: КОЦЕЉЕВА

1. Подаци о парцели

Потес / Улица: ТРЕШНИЦА
Број парцеле: 1470
Подброј парцеле: 3
Површина m²: 3605
Врста земљишта: ПОЉОПРИВРЕДНО ЗЕМЉИШТЕ
Бонитет:
Број листа непокретности: 818
Број плана: 5

Подаци о делу парцеле

Број дела: 1
Култура: ЊИВА 6. КЛАСЕ

Имаоци права на парцели

Назив: ЗОРКА-ОПЕКА DOO
Адреса: *
Матични број: *
Врста права: СВОЈИНА
Облик својине: ПРИВАТНА
Обим права: ЦЕЛО ПРАВО
Удео: 1/1

Терети на парцели

*** Нема терета ***

Забележба парцеле

*** Нема забележбе ***

Подаци катастра непокретности

Подаци о непокретности	ffbf2750-a1ae-48c6-b077-294562efd9fe
Матични број општине:	70637
Општина:	КОЦЕЉЕВА
Матични број катастарске општине:	709247
Катастарска општина:	ДОЊЕ ЦРНИЉЕВО
Датум ажурности:	10.12.2018
Служба:	КОЦЕЉЕВА

1. Подаци о парцели

Потес / Улица:	ТРЕШНИЦА
Број парцеле:	1471
Подброј парцеле:	1
Површина m ² :	5717
Врста земљишта:	ПОЉОПРИВРЕДНО ЗЕМЉИШТЕ
Бонитет:	
Број листа непокретности:	818
Број плана:	5

Подаци о делу парцеле

Број дела:	1
Култура:	ЊИВА 6. КЛАСЕ

Имаоци права на парцели

Назив:	ЗОРКА-ОПЕКА DOO
Адреса:	*
Матични број:	*
Врста права:	СВОЈИНА
Облик својине:	ПРИВАТНА
Обим права:	ЦЕЛО ПРАВО
Удео:	1/1

Терети на парцели

*** Нема терета ***

Забележба парцеле

*** Нема забележбе ***

Подаци катастра непокретности

Подаци о непокретности	2dcd60e7-bf00-48dc-ac5d-d535617bd4e3
Матични број општине:	70637
Општина:	КОЦЕЉЕВА
Матични број катастарске општине:	709247
Катастарска општина:	ДОЊЕ ЦРНИЉЕВО
Датум ажурности:	10.12.2018
Служба:	КОЦЕЉЕВА

1. Подаци о парцели

Потес / Улица:	ТРЕШНИЦА
Број парцеле:	1471
Подброј парцеле:	2
Површина m ² :	5012
Врста земљишта:	ПОЉОПРИВРЕДНО ЗЕМЉИШТЕ
Бонитет:	
Број листа непокретности:	818
Број плана:	5

Подаци о делу парцеле

Број дела:	1
Култура:	ПАШЊАК 6. КЛАСЕ

Имаоци права на парцели

Назив:	ЗОРКА-ОПЕКА DOO
Адреса:	*
Матични број:	*
Врста права:	СВОЈИНА
Облик својине:	ПРИВАТНА
Обим права:	ЦЕЛО ПРАВО
Удео:	1/1

Терети на парцели

*** Нема терета ***

Забележба парцеле

*** Нема забележбе ***

Подаци катастра непокретности

Подаци о непокретности **e7c47364-0df8-4404-9fd7-aae17b552741**

Матични број општине: 70637
Општина: КОЦЕЉЕВА
Матични број катастарске општине: 709247
Катастарска општина: ДОЊЕ ЦРНИЉЕВО
Датум ажурности: 10.12.2018
Служба: КОЦЕЉЕВА

1. Подаци о парцели

Потес / Улица: ТРЕШНИЦА
Број парцеле: 1473
Подброј парцеле: 2
Површина m²: 1175
Врста земљишта: ШУМСКО ЗЕМЉИШТЕ
Бонитет:
Број листа непокретности: 818
Број плана: 5

Подаци о делу парцеле

Број дела: 1
Култура: ШУМА 6. КЛАСЕ

Имаоци права на парцели

Назив: ЗОРКА-ОПЕКА DOO
Адреса: *
Матични број: *
Врста права: СВОЈИНА
Облик својине: ПРИВАТНА
Обим права: ЦЕЛО ПРАВО
Удео: 1/1

Терети на парцели

*** Нема терета ***

Забележба парцеле

*** Нема забележбе ***

Подаци катастра непокретности

Подаци о непокретности	bbfbf978-ddfa-474b-8ee5-53cd3f47cb69
Матични број општине:	70637
Општина:	КОЦЕЉЕВА
Матични број катастарске општине:	709247
Катастарска општина:	ДОЊЕ ЦРНИЉЕВО
Датум ажурности:	10.12.2018
Служба:	КОЦЕЉЕВА

1. Подаци о парцели

Потес / Улица:	ВЛАШИЋ
Број парцеле:	1474
Подброј парцеле:	0
Површина m ² :	7489
Врста земљишта:	ПОЉОПРИВРЕДНО ЗЕМЉИШТЕ
Бонитет:	
Број листа непокретности:	818
Број плана:	5

Подаци о делу парцеле

Број дела:	1
Култура:	ЊИВА 7. КЛАСЕ

Имаоци права на парцели

Назив:	ЗОРКА-ОПЕКА DOO
Адреса:	*
Матични број:	*
Врста права:	СВОЈИНА
Облик својине:	ПРИВАТНА
Обим права:	ЦЕЛО ПРАВО
Удео:	1/1

Терети на парцели

*** Нема терета ***

Забележба парцеле

*** Нема забележбе ***

Подаци катастра непокретности

Подаци о непокретности	37f6fad9-a65f-4f6e-b212-089053c9e6ca
Матични број општине:	70637
Општина:	КОЦЕЉЕВА
Матични број катастарске општине:	709247
Катастарска општина:	ДОЊЕ ЦРНИЉЕВО
Датум ажурности:	10.12.2018
Служба:	КОЦЕЉЕВА

1. Подаци о парцели

Потес / Улица:	ВЛАШИЋ
Број парцеле:	1476
Подброј парцеле:	1
Површина m ² :	891
Врста земљишта:	ПОЉОПРИВРЕДНО ЗЕМЉИШТЕ
Бонитет:	
Број листа непокретности:	818
Број плана:	5

Подаци о делу парцеле

Број дела:	1
Култура:	ПАШЊАК 6. КЛАСЕ

Имаоци права на парцели

Назив:	ЗОРКА-ОПЕКА DOO
Адреса:	*
Матични број:	*
Врста права:	СВОЈИНА
Облик својине:	ПРИВАТНА
Обим права:	ЦЕЛО ПРАВО
Удео:	1/1

Терети на парцели

*** Нема терета ***

Забележба парцеле

*** Нема забележбе ***

Подаци катастра непокретности

Подаци о непокретности	7f862edd-0ba5-438d-bd5a-9e9499b0e6f4
Матични број општине:	70637
Општина:	КОЦЕЉЕВА
Матични број катастарске општине:	709247
Катастарска општина:	ДОЊЕ ЦРНИЉЕВО
Датум ажурности:	10.12.2018
Служба:	КОЦЕЉЕВА

1. Подаци о парцели

Потес / Улица:	ВЛАШИЋ
Број парцеле:	1476
Подброј парцеле:	2
Површина m ² :	967
Врста земљишта:	ПОЉОПРИВРЕДНО ЗЕМЉИШТЕ
Бонитет:	
Број листа непокретности:	818
Број плана:	5

Подаци о делу парцеле

Број дела:	1
Култура:	ПАШЊАК 6. КЛАСЕ

Имаоци права на парцели

Назив:	ЗОРКА-ОПЕКА DOO
Адреса:	*
Матични број:	*
Врста права:	СВОЈИНА
Облик својине:	ПРИВАТНА
Обим права:	ЦЕЛО ПРАВО
Удео:	1/1

Терети на парцели

*** Нема терета ***

Забележба парцеле

*** Нема забележбе ***

Подаци катастра непокретности

Подаци о непокретности	7520125b-8708-448e-afd6-405c579d4dda
Матични број општине:	70637
Општина:	КОЦЕЉЕВА
Матични број катастарске општине:	709247
Катастарска општина:	ДОЊЕ ЦРНИЉЕВО
Датум ажурности:	10.12.2018
Служба:	КОЦЕЉЕВА

1. Подаци о парцели

Потес / Улица:	ВЛАШИЋ
Број парцеле:	1476
Подброј парцеле:	3
Површина m ² :	1698
Врста земљишта:	ПОЉОПРИВРЕДНО ЗЕМЉИШТЕ
Бонитет:	
Број листа непокретности:	818
Број плана:	5

Подаци о делу парцеле

Број дела:	1
Култура:	ПАШЊАК 6. КЛАСЕ

Имаоци права на парцели

Назив:	ЗОРКА-ОПЕКА DOO
Адреса:	*
Матични број:	*
Врста права:	СВОЈИНА
Облик својине:	ПРИВАТНА
Обим права:	ЦЕЛО ПРАВО
Удео:	1/1

Терети на парцели

*** Нема терета ***

Забележба парцеле

*** Нема забележбе ***

Подаци катастра непокретности

Подаци о непокретности	02ae9841-5f25-4cda-84d8-c13a54b4f639
Матични број општине:	70637
Општина:	КОЦЕЉЕВА
Матични број катастарске општине:	709247
Катастарска општина:	ДОЊЕ ЦРНИЉЕВО
Датум ажурности:	10.12.2018
Служба:	КОЦЕЉЕВА

1. Подаци о парцели

Потес / Улица:	ТРЕШНИЦА
Број парцеле:	1479
Подброј парцеле:	3
Површина m ² :	2765
Врста земљишта:	ШУМСКО ЗЕМЉИШТЕ
Бонитет:	
Број листа непокретности:	818
Број плана:	5

Подаци о делу парцеле

Број дела:	1
Култура:	ШУМА 5. КЛАСЕ

Имаоци права на парцели

Назив:	ЗОРКА-ОПЕКА DOO
Адреса:	*
Матични број:	*
Врста права:	СВОЈИНА
Облик својине:	ПРИВАТНА
Обим права:	ЦЕЛО ПРАВО
Удео:	1/1

Терети на парцели

*** Нема терета ***

Забележба парцеле

*** Нема забележбе ***

Подаци катастра непокретности

Подаци о непокретности	4f650f5d-28d9-477c-88f1-a130eaf61c61
Матични број општине:	70637
Општина:	КОЦЕЉЕВА
Матични број катастарске општине:	709247
Катастарска општина:	ДОЊЕ ЦРНИЉЕВО
Датум ажурности:	10.12.2018
Служба:	КОЦЕЉЕВА

1. Подаци о парцели

Потес / Улица:	ВЛАШИЋ
Број парцеле:	2000
Подброј парцеле:	1
Површина m ² :	5106
Врста земљишта:	ШУМСКО ЗЕМЉИШТЕ
Бонитет:	
Број листа непокретности:	818
Број плана:	9

Подаци о делу парцеле

Број дела:	1
Култура:	ШУМА 6. КЛАСЕ

Имаоци права на парцели

Назив:	ЗОРКА-ОПЕКА DOO
Адреса:	*
Матични број:	*
Врста права:	СВОЈИНА
Облик својине:	ПРИВАТНА
Обим права:	ЦЕЛО ПРАВО
Удео:	1/1

Терети на парцели

*** Нема терета ***

Забележба парцеле

*** Нема забележбе ***

Подаци катастра непокретности

Подаци о непокретности	ec5f3df1-e137-4b5e-8e02-d57d109df99b
Матични број општине:	70637
Општина:	КОЦЕЉЕВА
Матични број катастарске општине:	709247
Катастарска општина:	ДОЊЕ ЦРНИЉЕВО
Датум ажурности:	10.12.2018
Служба:	КОЦЕЉЕВА

1. Подаци о парцели

Потес / Улица:	ТРЕШНИЦА
Број парцеле:	1338
Подброј парцеле:	0
Површина m ² :	14932
Врста земљишта:	ПОЉОПРИВРЕДНО ЗЕМЉИШТЕ
Бонитет:	
Број листа непокретности:	689
Број плана:	5

Подаци о делу парцеле

Број дела:	1
Култура:	ЊИВА 6. КЛАСЕ

Имаоци права на парцели

Назив:	ЗОРКА-ОПЕКА DOO
Адреса:	*
Матични број:	*
Врста права:	СВОЈИНА
Облик својине:	ПРИВАТНА
Обим права:	РЕАЛНИ ДЕО
Удео:	10732/14812
Назив:	ЈОВАНОВИЋ (ДРАГОМИР) ЗЛАТОМИР
Адреса:	*
Матични број:	*
Врста права:	СВОЈИНА
Облик својине:	ПРИВАТНА
Обим права:	РЕАЛНИ ДЕО
Удео:	4080/14812

Терети на парцели

*** Нема терета ***

Забележба парцеле

*** Нема забележбе ***

Подаци катастра непокретности

Подаци о непокретности	21b93ce7-9fb2-4f96-a3bd-36796bede52e
Матични број општине:	70637
Општина:	КОЦЕЉЕВА
Матични број катастарске општине:	709247
Катастарска општина:	ДОЊЕ ЦРНИЉЕВО
Датум ажурности:	10.12.2018
Служба:	КОЦЕЉЕВА

1. Подаци о парцели

Потес / Улица:	ТРЕШНИЦА
Број парцеле:	1338
Подброј парцеле:	0
Површина m²:	14932
Врста земљишта:	ПОЉОПРИВРЕДНО ЗЕМЉИШТЕ
Бонитет:	
Број листа непокретности:	689
Број плана:	5

Подаци о делу парцеле

Број дела:	2
Култура:	ШУМА 6. КЛАСЕ

Имаоци права на парцели

Назив:	ЗОРКА-ОПЕКА DOO
Адреса:	*
Матични број:	*
Врста права:	СВОЈИНА
Облик својине:	ПРИВАТНА
Обим права:	РЕАЛНИ ДЕО
Удео:	10732/14812
Назив:	ЈОВАНОВИЋ (ДРАГОМИР) ЗЛАТОМИР
Адреса:	*
Матични број:	*
Врста права:	СВОЈИНА
Облик својине:	ПРИВАТНА
Обим права:	РЕАЛНИ ДЕО
Удео:	4080/14812

Терети на парцели

*** Нема терета ***

Забележба парцеле

*** Нема забележбе ***

Подаци катастра непокретности

Подаци о непокретности **fd093d8e-fa7d-4eb0-b787-8f84e0a98df1**

Матични број општине: 70637
Општина: КОЦЕЉЕВА
Матични број катастарске општине: 709247
Катастарска општина: ДОЊЕ ЦРНИЉЕВО
Датум ажурности: 10.12.2018
Служба: КОЦЕЉЕВА

1. Подаци о парцели

Потес / Улица: ВЛАШИЋ
Број парцеле: 1263
Подброј парцеле: 0
Површина m²: 5323
Врста земљишта: ПОЉОПРИВРЕДНО ЗЕМЉИШТЕ
Бонитет:
Број листа непокретности: 31
Број плана: 5

Подаци о делу парцеле

Број дела: 1
Култура: ЊИВА 6. КЛАСЕ

Имаоци права на парцели

Назив: ЈОВАНОВИЋ (ТОМИСЛАВ) ДРАГАН
Адреса: *
Матични број: *
Врста права: СВОЈИНА
Облик својине: ПРИВАТНА
Обим права: ЦЕЛО ПРАВО
Удео: 1/1

Терети на парцели

*** Нема терета ***

Забележба парцеле

*** Нема забележбе ***

Подаци катастра непокретности

Подаци о непокретности	d2bc5be7-f43e-4270-a1ec-44c7d216ba8f
Матични број општине:	70637
Општина:	КОЦЕЉЕВА
Матични број катастарске општине:	709247
Катастарска општина:	ДОЊЕ ЦРНИЉЕВО
Датум ажурности:	10.12.2018
Служба:	КОЦЕЉЕВА

1. Подаци о парцели

Потес / Улица:	ТРЕШНИЦА
Број парцеле:	1332
Подброј парцеле:	0
Површина m ² :	16795
Врста земљишта:	ПОЉОПРИВРЕДНО ЗЕМЉИШТЕ
Бонитет:	
Број листа непокретности:	35
Број плана:	5

Подаци о делу парцеле

Број дела:	1
Култура:	ЊИВА 6. КЛАСЕ

Имаоци права на парцели

Назив:	ЛУКИЋ () МАРИЈА
Адреса:	*
Матични број:	*
Врста права:	СВОЈИНА
Облик својине:	ПРИВАТНА
Обим права:	ЦЕЛО ПРАВО
Удео:	1/1

Терети на парцели

*** Нема терета ***

Забележба парцеле

*** Нема забележбе ***

Подаци катастра непокретности

Подаци о непокретности	4e6c43e1-994c-424e-9a03-bb6212f4fe5a
Матични број општине:	70637
Општина:	КОЦЕЉЕВА
Матични број катастарске општине:	709247
Катастарска општина:	ДОЊЕ ЦРНИЉЕВО
Датум ажурности:	10.12.2018
Служба:	КОЦЕЉЕВА

1. Подаци о парцели

Потес / Улица:	ТРЕШНИЦА
Број парцеле:	1332
Подброј парцеле:	0
Површина m ² :	16795
Врста земљишта:	ПОЉОПРИВРЕДНО ЗЕМЉИШТЕ
Бонитет:	
Број листа непокретности:	35
Број плана:	5

Подаци о делу парцеле

Број дела:	2
Култура:	ПАШЊАК 5. КЛАСЕ

Имаоци права на парцели

Назив:	ЛУКИЋ () МАРИЈА
Адреса:	*
Матични број:	*
Врста права:	СВОЈИНА
Облик својине:	ПРИВАТНА
Обим права:	ЦЕЛО ПРАВО
Удео:	1/1

Терети на парцели

*** Нема терета ***

Забележба парцеле

*** Нема забележбе ***

Подаци катастра непокретности

Подаци о непокретности **c7c0950d-b8b0-41bb-a00d-66081d47f8da**

Матични број општине: 70637
Општина: КОЦЕЉЕВА
Матични број катастарске општине: 709247
Катастарска општина: ДОЊЕ ЦРНИЉЕВО
Датум ажурности: 10.12.2018
Служба: КОЦЕЉЕВА

1. Подаци о парцели

Потес / Улица: ТРЕШНИЦА
Број парцеле: 1334
Подброј парцеле: 0
Површина m²: 2387
Врста земљишта: ШУМСКО ЗЕМЉИШТЕ
Бонитет:
Број листа непокретности: 51
Број плана: 5

Подаци о делу парцеле

Број дела: 1
Култура: ШУМА 5. КЛАСЕ

Имаоци права на парцели

Назив: ЈОВАНОВИЋ (ДРАГОМИР) ЗЛАТОМИР
Адреса: *
Матични број: *
Врста права: СВОЈИНА
Облик својине: ПРИВАТНА
Обим права: ЦЕЛО ПРАВО
Удео: 1/1

Терети на парцели

*** Нема терета ***

Забележба парцеле

*** Нема забележбе ***

Подаци катастра непокретности

Подаци о непокретности **8911fb5b-a679-4bba-b16e-a42bac1b49aa**

Матични број општине: 70637
Општина: КОЦЕЉЕВА
Матични број катастарске општине: 709247
Катастарска општина: ДОЊЕ ЦРНИЉЕВО
Датум ажурности: 10.12.2018
Служба: КОЦЕЉЕВА

1. Подаци о парцели

Потес / Улица: ТРЕШНИЦА
Број парцеле: 1335
Подброј парцеле: 0
Површина m²: 5274
Врста земљишта: ШУМСКО ЗЕМЉИШТЕ
Бонитет:
Број листа непокретности: 51
Број плана: 5

Подаци о делу парцеле

Број дела: 1
Култура: ШУМА 5. КЛАСЕ

Имаоци права на парцели

Назив: ЈОВАНОВИЋ (ДРАГОМИР) ЗЛАТОМИР
Адреса: *
Матични број: *
Врста права: СВОЈИНА
Облик својине: ПРИВАТНА
Обим права: ЦЕЛО ПРАВО
Удео: 1/1

Терети на парцели

*** Нема терета ***

Забележба парцеле

*** Нема забележбе ***

Подаци катастра непокретности

Подаци о непокретности	08991e3d-c12c-485d-b6bb-9a182595903c
Матични број општине:	70637
Општина:	КОЦЕЉЕВА
Матични број катастарске општине:	709247
Катастарска општина:	ДОЊЕ ЦРНИЉЕВО
Датум ажурности:	10.12.2018
Служба:	КОЦЕЉЕВА

1. Подаци о парцели

Потес / Улица:	ТРЕШНИЦА
Број парцеле:	1339
Подброј парцеле:	0
Површина m ² :	3133
Врста земљишта:	ОСТАЛО ЗЕМЉИШТЕ
Бонитет:	
Број листа непокретности:	175
Број плана:	5

Подаци о делу парцеле

Број дела:	1
Култура:	ЗЕМЉИШТЕ ПОД ЗГРАДОМ И ДРУГИМ ОБЈЕКТОМ

Имаоци права на парцели

Назив:	ОПШТИНА КОЦЕЉЕВА
Адреса:	*
Матични број:	*
Врста права:	СВОЈИНА
Облик својине:	ЈАВНА СВОЈИНА
Обим права:	ЦЕЛО ПРАВО
Удео:	1/1

Терети на парцели

*** Нема терета ***

Забележба парцеле

*** Нема забележбе ***

2. Подаци о зградама и другим грађевинским објектима

Назив улице:	ТРЕШНИЦА
Кућни број	
Кућни под број	
Површина m ² :	3133
Начин коришћења:	НЕКАТЕГОРИСАНИ ПУТ
Правни статус објекта:	ОБЈЕКАТ ИЗГРАЂЕН ПРЕ ДОНОШЕЊА ПРОПИСА О ИЗГРАДЊИ ОБЈЕКТА

Имаоци права на објекту

Назив:	ОПШТИНА КОЦЕЉЕВА
Адреса:	*
Матични број:	*
Врста права:	СВОЈИНА

Облик својине:

ЈАВНА СВОЈИНА

Обим права:

ЦЕЛО ПРАВО

Удео:

1/1

Терети на објекту

*** Нема терета ***

Забележба објекта

*** Нема забележбе ***

Подаци катастра непокретности

Подаци о непокретности	92fd81fd-5c73-4c51-a6e2-4b2da86ab0e5
Матични број општине:	70637
Општина:	КОЦЕЉЕВА
Матични број катастарске општине:	709247
Катастарска општина:	ДОЊЕ ЦРНИЉЕВО
Датум ажурности:	10.12.2018
Служба:	КОЦЕЉЕВА

1. Подаци о парцели

Потес / Улица:	ТРЕШНИЦА
Број парцеле:	1340
Подброј парцеле:	3
Површина m ² :	5174
Врста земљишта:	ШУМСКО ЗЕМЉИШТЕ
Бонитет:	
Број листа непокретности:	33
Број плана:	5

Подаци о делу парцеле

Број дела:	1
Култура:	ШУМА 5. КЛАСЕ

Имаоци права на парцели

Назив:	ЈОВАНОВИЋ (МИЛОВАН) ДРАГИША
Адреса:	*
Матични број:	*
Врста права:	СВОЈИНА
Облик својине:	ПРИВАТНА
Обим права:	ЦЕЛО ПРАВО
Удео:	1/1

Терети на парцели

*** Нема терета ***

Забележба парцеле

*** Нема забележбе ***

Подаци катастра непокретности

Подаци о непокретности **b53891df-26b2-425e-af33-8abf3ff80e8e**

Матични број општине: 70637
Општина: КОЦЕЉЕВА
Матични број катастарске општине: 709247
Катастарска општина: ДОЊЕ ЦРНИЉЕВО
Датум ажурности: 10.12.2018
Служба: КОЦЕЉЕВА

1. Подаци о парцели

Потес / Улица: ТРЕШНИЦА
Број парцеле: 1351
Подброј парцеле: 2
Површина m²: 3284
Врста земљишта: ПОЉОПРИВРЕДНО ЗЕМЉИШТЕ
Бонитет:
Број листа непокретности: 409
Број плана: 5

Подаци о делу парцеле

Број дела: 1
Култура: ЛИВАДА 5. КЛАСЕ

Имаоци права на парцели

Назив: ЛУКИЋ (БЛАГОЈЕ) ЖИВКО
Адреса: *
Матични број: *
Врста права: СВОЈИНА
Облик својине: ПРИВАТНА
Обим права: ЦЕЛО ПРАВО
Удео: 1/1

Терети на парцели

*** Нема терета ***

Забележба парцеле

*** Нема забележбе ***

Подаци катастра непокретности

Подаци о непокретности	432f0507-05f5-4514-ab05-df562552624e
Матични број општине:	70637
Општина:	КОЦЕЉЕВА
Матични број катастарске општине:	709247
Катастарска општина:	ДОЊЕ ЦРНИЉЕВО
Датум ажурности:	10.12.2018
Служба:	КОЦЕЉЕВА

1. Подаци о парцели

Потес / Улица:	ТРЕШНИЦА
Број парцеле:	1414
Подброј парцеле:	2
Површина m²:	12089
Врста земљишта:	ПОЉОПРИВРЕДНО ЗЕМЉИШТЕ
Бонитет:	
Број листа непокретности:	562
Број плана:	9

Подаци о делу парцеле

Број дела:	1
Култура:	ЊИВА 6. КЛАСЕ

Имаоци права на парцели

Назив:	ИЛИЋ () ЉУБИНКА
Адреса:	*
Матични број:	*
Врста права:	СВОЈИНА
Облик својине:	ПРИВАТНА
Обим права:	ЦЕЛО ПРАВО
Удео:	1/1

Терети на парцели

*** Нема терета ***

Забележба парцеле

*** Нема забележбе ***

Подаци катастра непокретности

Подаци о непокретности	bae562ed-a827-4285-b575-f9e5650f04df
Матични број општине:	70637
Општина:	КОЦЕЉЕВА
Матични број катастарске општине:	709247
Катастарска општина:	ДОЊЕ ЦРНИЉЕВО
Датум ажурности:	10.12.2018
Служба:	КОЦЕЉЕВА

1. Подаци о парцели

Потес / Улица:	ТРЕШНИЦА
Број парцеле:	1415
Подброј парцеле:	0
Површина m ² :	12264
Врста земљишта:	ШУМСКО ЗЕМЉИШТЕ
Бонитет:	
Број листа непокретности:	57
Број плана:	9

Подаци о делу парцеле

Број дела:	1
Култура:	ШУМА 6. КЛАСЕ

Имаоци права на парцели

Назив:	ПАВЛОВИЋ () ЗАГОРКА
Адреса:	*
Матични број:	*
Врста права:	СВОЈИНА
Облик својине:	ПРИВАТНА
Обим права:	ИДЕАЛНИ ДЕО
Удео:	2/4
Назив:	ПАВЛОВИЋ (ЈОВАН) СВЕТЛАНА
Адреса:	*
Матични број:	*
Врста права:	СВОЈИНА
Облик својине:	ПРИВАТНА
Обим права:	ИДЕАЛНИ ДЕО
Удео:	1/4
Назив:	ПАВЛОВИЋ (ЈОВАН) СЛАВИЦА
Адреса:	*
Матични број:	*
Врста права:	СВОЈИНА
Облик својине:	ПРИВАТНА
Обим права:	ИДЕАЛНИ ДЕО
Удео:	1/4

Терети на парцели

*** Нема терета ***

Забележба парцеле

*** Нема забележбе ***

Подаци катастра непокретности

Подаци о непокретности	317d3b90-7bf9-45d8-882c-f753bc4fd17a
Матични број општине:	70637
Општина:	КОЦЕЉЕВА
Матични број катастарске општине:	709247
Катастарска општина:	ДОЊЕ ЦРНИЉЕВО
Датум ажурности:	10.12.2018
Служба:	КОЦЕЉЕВА

1. Подаци о парцели

Потес / Улица:	ТРЕШНИЦА
Број парцеле:	1416
Подброј парцеле:	2
Површина m ² :	2853
Врста земљишта:	ШУМСКО ЗЕМЉИШТЕ
Бонитет:	
Број листа непокретности:	475
Број плана:	5

Подаци о делу парцеле

Број дела:	1
Култура:	ШУМА 6. КЛАСЕ

Имаоци права на парцели

Назив:	ИЛИЋ (СТОЈАН) НЕДЕЉКО
Адреса:	*
Матични број:	*
Врста права:	СВОЈИНА
Облик својине:	ПРИВАТНА
Обим права:	ЦЕЛО ПРАВО
Удео:	1/1

Терети на парцели

*** Нема терета ***

Забележба парцеле

*** Нема забележбе ***

Подаци катастра непокретности

Подаци о непокретности	dc198b08-3460-455f-899a-29b67c42a090
Матични број општине:	70637
Општина:	КОЦЕЉЕВА
Матични број катастарске општине:	709247
Катастарска општина:	ДОЊЕ ЦРНИЉЕВО
Датум ажурности:	10.12.2018
Служба:	КОЦЕЉЕВА

1. Подаци о парцели

Потес / Улица:	ТРЕШНИЦА
Број парцеле:	1418
Подброј парцеле:	0
Површина m²:	1276
Врста земљишта:	ПОЉОПРИВРЕДНО ЗЕМЉИШТЕ
Бонитет:	
Број листа непокретности:	6
Број плана:	5

Подаци о делу парцеле

Број дела:	1
Култура:	ТРСТИК-МОЧВАРА 1. КЛАСЕ

Имаоци права на парцели

Назив:	ОПШТИНА КОЦЕЉЕВА
Адреса:	*
Матични број:	*
Врста права:	КОРИСНИК
Облик својине:	
Обим права:	ЦЕЛО ПРАВО
Удео:	1/1
Назив:	РЕПУБЛИКА СРБИЈА
Адреса:	*
Матични број:	*
Врста права:	СВОЈИНА
Облик својине:	ДРЖАВНА РС
Обим права:	ЦЕЛО ПРАВО
Удео:	1/1

Терети на парцели

*** Нема терета ***

Забележба парцеле

*** Нема забележбе ***

Подаци катастра непокретности

Подаци о непокретности **59d0f68a-fd57-498a-97d1-9389b95097a5**

Матични број општине: 70637
Општина: КОЦЕЉЕВА
Матични број катастарске општине: 709247
Катастарска општина: ДОЊЕ ЦРНИЉЕВО
Датум ажурности: 10.12.2018
Служба: КОЦЕЉЕВА

1. Подаци о парцели

Потес / Улица: ТРЕШНИЦА
Број парцеле: 1446
Подброј парцеле: 2
Површина m²: 759
Врста земљишта: ШУМСКО ЗЕМЉИШТЕ
Бонитет:
Број листа непокретности: 263
Број плана: 9

Подаци о делу парцеле

Број дела: 1
Култура: ШУМА 6. КЛАСЕ

Имаоци права на парцели

Назив: ДАМЊАНОВИЋ (ЖИВОРАД) СЛАВКО
Адреса: *
Матични број: *
Врста права: СВОЈИНА
Облик својине: ПРИВАТНА
Обим права: ЦЕЛО ПРАВО
Удео: 1/1

Терети на парцели

*** Нема терета ***

Забележба парцеле

*** Нема забележбе ***

Подаци катастра непокретности

Подаци о непокретности	9a862253-b766-45fc-82d2-e88f5cd069d1
Матични број општине:	70637
Општина:	КОЦЕЉЕВА
Матични број катастарске општине:	709247
Катастарска општина:	ДОЊЕ ЦРНИЉЕВО
Датум ажурности:	10.12.2018
Служба:	КОЦЕЉЕВА
1. Подаци о парцели	
Потес / Улица:	ТРЕШНИЦА
Број парцеле:	1449
Подброј парцеле:	4
Површина m²:	211
Врста земљишта:	ПОЉОПРИВРЕДНО ЗЕМЉИШТЕ
Бонитет:	
Број листа непокретности:	204
Број плана:	5
Подаци о делу парцеле	
Број дела:	1
Култура:	ЊИВА 6. КЛАСЕ
Имаоци права на парцели	
Назив:	ЛАЗАРЕВИЋ () БОРИВОЈЕ
Адреса:	*
Матични број:	*
Врста права:	СВОЈИНА
Облик својине:	ПРИВАТНА
Обим права:	ИДЕАЛНИ ДЕО
Удео:	1/4
Назив:	ЛАЗАРЕВИЋ () ДОБРИВОЈЕ

Адреса:	*
Матични број:	*
Врста права:	ДРЖАЛАЦ
Облик својине:	ПРИВАТНА
Обим права:	ИДЕАЛНИ ДЕО
Удео:	1/4
Назив:	ЛАЗАРЕВИЋ () РАДИВОЈЕ
Адреса:	*
Матични број:	*
Врста права:	ДРЖАЛАЦ
Облик својине:	ПРИВАТНА
Обим права:	ИДЕАЛНИ ДЕО
Удео:	1/4
Назив:	НОВАКОВИЋ (МИОДРАГ) ДРАГИЦА
Адреса:	*
Матични број:	*
Врста права:	СВОЈИНА
Облик својине:	ПРИВАТНА
Обим права:	ИДЕАЛНИ ДЕО
Удео:	1/4

Терети на парцели

*** Нема терета ***

Забележба парцеле

*** Нема забележбе ***

Подаци катастра непокретности

Подаци о непокретности	2a1e259d-8d02-4351-a909-59a02065bc4a
Матични број општине:	70637
Општина:	КОЦЕЉЕВА
Матични број катастарске општине:	709247
Катастарска општина:	ДОЊЕ ЦРНИЉЕВО
Датум ажурности:	10.12.2018
Служба:	КОЦЕЉЕВА
1. Подаци о парцели	
Потес / Улица:	ТРЕШНИЦА
Број парцеле:	1459
Подброј парцеле:	0
Површина m²:	26239
Врста земљишта:	ПОЉОПРИВРЕДНО ЗЕМЉИШТЕ
Бонитет:	
Број листа непокретности:	409
Број плана:	5
Подаци о делу парцеле	
Број дела:	1
Култура:	ЊИВА 6. КЛАСЕ
Имаоци права на парцели	
Назив:	ЛУКИЋ (БЛАГОЈЕ) ЖИВКО
Адреса:	*
Матични број:	*
Врста права:	СВОЈИНА
Облик својине:	ПРИВАТНА
Обим права:	ЦЕЛО ПРАВО
Удео:	1/1
Терети на парцели	

*** Нема терета ***

Забележба парцеле

*** Нема забележбе ***

Подаци катастра непокретности

Подаци о непокретности	f583ad07-247d-4ab7-8512-4b46aa0b71d1
Матични број општине:	70637
Општина:	КОЦЕЉЕВА
Матични број катастарске општине:	709247
Катастарска општина:	ДОЊЕ ЦРНИЉЕВО
Датум ажурности:	10.12.2018
Служба:	КОЦЕЉЕВА
1. Подаци о парцели	
Потес / Улица:	ТРЕШНИЦА
Број парцеле:	1460
Подброј парцеле:	0
Површина m²:	11266
Врста земљишта:	ШУМСКО ЗЕМЉИШТЕ
Бонитет:	
Број листа непокретности:	409
Број плана:	5
Подаци о делу парцеле	
Број дела:	1
Култура:	ШУМА 5. КЛАСЕ
Имаоци права на парцели	
Назив:	ЛУКИЋ (БЛАГОЈЕ) ЖИВКО
Адреса:	*
Матични број:	*
Врста права:	СВОЈИНА
Облик својине:	ПРИВАТНА
Обим права:	ЦЕЛО ПРАВО
Удео:	1/1
Терети на парцели	

*** Нема терета ***

Забележба парцеле

*** Нема забележбе ***

Подаци катастра непокретности

Подаци о непокретности	0с86ef37-3404-42e6-9dd4-94e0d32c8427
Матични број општине:	70637
Општина:	КОЦЕЉЕВА
Матични број катастарске општине:	709247
Катастарска општина:	ДОЊЕ ЦРНИЉЕВО
Датум ажурности:	10.12.2018
Служба:	КОЦЕЉЕВА
1. Подаци о парцели	
Потес / Улица:	ТРЕШНИЦА
Број парцеле:	1461
Подброј парцеле:	1
Површина m²:	1127
Врста земљишта:	ШУМСКО ЗЕМЉИШТЕ
Бонитет:	
Број листа непокретности:	261
Број плана:	5
Подаци о делу парцеле	
Број дела:	1
Култура:	ШУМА 5. КЛАСЕ
Имаоци права на парцели	
Назив:	ШАШИЋ () РАДМИЛА
Адреса:	*
Матични број:	*
Врста права:	СВОЈИНА
Облик својине:	ПРИВАТНА
Обим права:	ЦЕЛО ПРАВО
Удео:	1/1
Терети на парцели	

*** Нема терета ***

Забележба парцеле

*** Нема забележбе ***

katastar.rgz.gov.rs/KnWebPublic | 14.12.2018 13:37:00

Подаци катастра непокретности

Подаци о непокретности	ed68fa28-dec1-49cd-aa00-aa513605a119
Матични број општине:	70637
Општина:	КОЦЕЉЕВА
Матични број катастарске општине:	709247
Катастарска општина:	ДОЊЕ ЦРНИЉЕВО
Датум ажурности:	10.12.2018
Служба:	КОЦЕЉЕВА
1. Подаци о парцели	
Потес / Улица:	ТРЕШНИЦА
Број парцеле:	1461
Подброј парцеле:	2
Површина m²:	1770
Врста земљишта:	ШУМСКО ЗЕМЉИШТЕ
Бонитет:	
Број листа непокретности:	236
Број плана:	5
Подаци о делу парцеле	
Број дела:	1
Култура:	ШУМА 5. КЛАСЕ
Имаоци права на парцели	
Назив:	ДАМЊАНОВИЋ (БОРИВОЈ) ДРАГИША
Адреса:	*
Матични број:	*
Врста права:	СВОЈИНА
Облик својине:	ПРИВАТНА
Обим права:	ЦЕЛО ПРАВО
Удео:	1/1
Терети на парцели	

*** Нема терета ***

Забележба парцеле

*** Нема забележбе ***

Подаци катастра непокретности

Подаци о непокретности	74867182-43e5-4d06-8c56-2abd5f393494
Матични број општине:	70637
Општина:	КОЦЕЉЕВА
Матични број катастарске општине:	709247
Катастарска општина:	ДОЊЕ ЦРНИЉЕВО
Датум ажурности:	10.12.2018
Служба:	КОЦЕЉЕВА
1. Подаци о парцели	
Потес / Улица:	ТРЕШНИЦА
Број парцеле:	1461
Подброј парцеле:	3
Површина m²:	4493
Врста земљишта:	ШУМСКО ЗЕМЉИШТЕ
Бонитет:	
Број листа непокретности:	236
Број плана:	5
Подаци о делу парцеле	
Број дела:	1
Култура:	ШУМА 5. КЛАСЕ
Имаоци права на парцели	
Назив:	ДАМЊАНОВИЋ (БОРИВОЈ) ДРАГИША
Адреса:	*
Матични број:	*
Врста права:	СВОЈИНА
Облик својине:	ПРИВАТНА
Обим права:	ЦЕЛО ПРАВО
Удео:	1/1
Терети на парцели	

*** Нема терета ***

Забележба парцеле

*** Нема забележбе ***

katastar.rgz.gov.rs/KnWebPublic | 14.12.2018 13:41:01

Подаци катастра непокретности

Подаци о непокретности	b0aadcdc-4679-4115-b025-c23eca3a2545
Матични број општине:	70637
Општина:	КОЦЕЉЕВА
Матични број катастарске општине:	709247
Катастарска општина:	ДОЊЕ ЦРНИЉЕВО
Датум ажурности:	10.12.2018
Служба:	КОЦЕЉЕВА
1. Подаци о парцели	
Потес / Улица:	ТРЕШНИЦА
Број парцеле:	1461
Подброј парцеле:	4
Површина m²:	3235
Врста земљишта:	ШУМСКО ЗЕМЉИШТЕ
Бонитет:	
Број листа непокретности:	263
Број плана:	5
Подаци о делу парцеле	
Број дела:	1
Култура:	ШУМА 5. КЛАСЕ
Имаоци права на парцели	
Назив:	ДАМЊАНОВИЋ (ЖИВОРАД) СЛАВКО
Адреса:	*
Матични број:	*
Врста права:	СВОЈИНА
Облик својине:	ПРИВАТНА
Обим права:	ЦЕЛО ПРАВО
Удео:	1/1
Терети на парцели	

*** Нема терета ***

Забележба парцеле

*** Нема забележбе ***

Подаци катастра непокретности

Подаци о непокретности	Зес66а22-63df-468е-9с42-d4f34а063157
Матични број општине:	70637
Општина:	КОЦЕЉЕВА
Матични број катастарске општине:	709247
Катастарска општина:	ДОЊЕ ЦРНИЉЕВО
Датум ажурности:	10.12.2018
Служба:	КОЦЕЉЕВА
1. Подаци о парцели	
Потес / Улица:	ТРЕШНИЦА
Број парцеле:	1461
Подброј парцеле:	5
Површина m²:	4491
Врста земљишта:	ШУМСКО ЗЕМЉИШТЕ
Бонитет:	
Број листа непокретности:	811
Број плана:	5
Подаци о делу парцеле	
Број дела:	1
Култура:	ШУМА 5. КЛАСЕ
Имаоци права на парцели	
Назив:	ДАМЊАНОВИЋ (ВОЈИСЛАВ) ДУШАН
Адреса:	*
Матични број:	*
Врста права:	СВОЈИНА
Облик својине:	ПРИВАТНА
Обим права:	ИДЕАЛНИ ДЕО
Удео:	3/4
Назив:	ДАМЊАНОВИЋ (ВОЈИСЛАВ) МИЛУТИН

Адреса:	*
Матични број:	*
Врста права:	СВОЈИНА
Облик својине:	ПРИВАТНА
Обим права:	ИДЕАЛНИ ДЕО
Удео:	1/4

Терети на парцели

*** Нема терета ***

Забележба парцеле

*** Нема забележбе ***

Подаци катастра непокретности

Подаци о непокретности	0edcfa22-f130-4644-b949-81aa12477666
Матични број општине:	70637
Општина:	КОЦЕЉЕВА
Матични број катастарске општине:	709247
Катастарска општина:	ДОЊЕ ЦРНИЉЕВО
Датум ажурности:	10.12.2018
Служба:	КОЦЕЉЕВА
1. Подаци о парцели	
Потес / Улица:	ТРЕШНИЦА
Број парцеле:	1464
Подброј парцеле:	0
Површина m²:	1077
Врста земљишта:	ШУМСКО ЗЕМЉИШТЕ
Бонитет:	
Број листа непокретности:	811
Број плана:	5
Подаци о делу парцеле	
Број дела:	1
Култура:	ШУМА 5. КЛАСЕ
Имаоци права на парцели	
Назив:	ДАМЊАНОВИЋ (ВОЈИСЛАВ) ДУШАН
Адреса:	*
Матични број:	*
Врста права:	СВОЈИНА
Облик својине:	ПРИВАТНА
Обим права:	ИДЕАЛНИ ДЕО
Удео:	3/4
Назив:	ДАМЊАНОВИЋ (ВОЈИСЛАВ) МИЛУТИН

Адреса:	*
Матични број:	*
Врста права:	СВОЈИНА
Облик својине:	ПРИВАТНА
Обим права:	ИДЕАЛНИ ДЕО
Удео:	1/4

Терети на парцели

*** Нема терета ***

Забележба парцеле

*** Нема забележбе ***

katastar.rgz.gov.rs/KnWebPublic | 14.12.2018 13:45:13

Подаци катастра непокретности

Подаци о непокретности	054f205a-ac0b-461a-a6d1-14f4cf08f4e8
Матични број општине:	70637
Општина:	КОЦЕЉЕВА
Матични број катастарске општине:	709247
Катастарска општина:	ДОЊЕ ЦРНИЉЕВО
Датум ажурности:	10.12.2018
Служба:	КОЦЕЉЕВА
1. Подаци о парцели	
Потес / Улица:	ТРЕШНИЦА
Број парцеле:	1465
Подброј парцеле:	1
Површина m²:	8420
Врста земљишта:	ПОЉОПРИВРЕДНО ЗЕМЉИШТЕ
Бонитет:	
Број листа непокретности:	236
Број плана:	5
Подаци о делу парцеле	
Број дела:	1
Култура:	ЊИВА 6. КЛАСЕ
Имаоци права на парцели	
Назив:	ДАМЊАНОВИЋ (БОРИВОЈ) ДРАГИША
Адреса:	*
Матични број:	*
Врста права:	СВОЈИНА
Облик својине:	ПРИВАТНА
Обим права:	ЦЕЛО ПРАВО
Удео:	1/1
Терети на парцели	

*** Нема терета ***

Забележба парцеле

*** Нема забележбе ***

katastar.rgz.gov.rs/KnWebPublic | 14.12.2018 13:46:46

Подаци катастра непокретности

Подаци о непокретности	1a47b30a-a75f-41e2-8b5f-a4b3ea887e12
Матични број општине:	70637
Општина:	КОЦЕЉЕВА
Матични број катастарске општине:	709247
Катастарска општина:	ДОЊЕ ЦРНИЉЕВО
Датум ажурности:	10.12.2018
Служба:	КОЦЕЉЕВА
1. Подаци о парцели	
Потес / Улица:	ТРЕШНИЦА
Број парцеле:	1465
Подброј парцеле:	1
Површина m²:	8420
Врста земљишта:	ПОЉОПРИВРЕДНО ЗЕМЉИШТЕ
Бонитет:	
Број листа непокретности:	236
Број плана:	5
Подаци о делу парцеле	
Број дела:	2
Култура:	ВОЋЊАК 3. КЛАСЕ
Имаоци права на парцели	
Назив:	ДАМЊАНОВИЋ (БОРИВОЈ) ДРАГИША
Адреса:	*
Матични број:	*
Врста права:	СВОЈИНА
Облик својине:	ПРИВАТНА
Обим права:	ЦЕЛО ПРАВО
Удео:	1/1
Терети на парцели	

*** Нема терета ***

Забележба парцеле

*** Нема забележбе ***

Подаци катастра непокретности

Подаци о непокретности	c5c081d0-82e8-46ae-b1ee-2583819d6fd2
Матични број општине:	70637
Општина:	КОЦЕЉЕВА
Матични број катастарске општине:	709247
Катастарска општина:	ДОЊЕ ЦРНИЉЕВО
Датум ажурности:	10.12.2018
Служба:	КОЦЕЉЕВА
1. Подаци о парцели	
Потес / Улица:	ТРЕШНИЦА
Број парцеле:	1465
Подброј парцеле:	2
Површина m²:	5006
Врста земљишта:	ПОЉОПРИВРЕДНО ЗЕМЉИШТЕ
Бонитет:	
Број листа непокретности:	236
Број плана:	5
Подаци о делу парцеле	
Број дела:	1
Култура:	ЊИВА 6. КЛАСЕ
Имаоци права на парцели	
Назив:	ДАМЊАНОВИЋ (БОРИВОЈ) ДРАГИША
Адреса:	*
Матични број:	*
Врста права:	СВОЈИНА
Облик својине:	ПРИВАТНА
Обим права:	ЦЕЛО ПРАВО
Удео:	1/1
Терети на парцели	

*** Нема терета ***

Забележба парцеле

*** Нема забележбе ***

katastar.rgz.gov.rs/KnWebPublic | 14.12.2018 14:12:18

Подаци катастра непокретности

Подаци о непокретности	c9be6590-e44f-432a-9b81-0faeae4d96a
Матични број општине:	70637
Општина:	КОЦЕЉЕВА
Матични број катастарске општине:	709247
Катастарска општина:	ДОЊЕ ЦРНИЉЕВО
Датум ажурности:	10.12.2018
Служба:	КОЦЕЉЕВА
1. Подаци о парцели	
Потес / Улица:	ТРЕШНИЦА
Број парцеле:	1465
Подброј парцеле:	3
Површина m²:	1408
Врста земљишта:	ШУМСКО ЗЕМЉИШТЕ
Бонитет:	
Број листа непокретности:	860
Број плана:	5
Подаци о делу парцеле	
Број дела:	1
Култура:	ШУМА 5. КЛАСЕ
Имаоци права на парцели	
Назив:	ЈОВАНОВИЋ (МАРКО) ЗОРАН
Адреса:	*
Матични број:	*
Врста права:	СВОЈИНА
Облик својине:	ПРИВАТНА
Обим права:	ЦЕЛО ПРАВО
Удео:	1/1
Терети на парцели	

*** Нема терета ***

Забележба парцеле

*** Нема забележбе ***

katastar.rgz.gov.rs/KnWebPublic | 14.12.2018 14:10:21

Подаци катастра непокретности

Подаци о непокретности	30c18710-a3ba-4ffc-bcc1-951258b758a8
Матични број општине:	70637
Општина:	КОЦЕЉЕВА
Матични број катастарске општине:	709247
Катастарска општина:	ДОЊЕ ЦРНИЉЕВО
Датум ажурности:	10.12.2018
Служба:	КОЦЕЉЕВА
1. Подаци о парцели	
Потес / Улица:	ТРЕШНИЦА
Број парцеле:	1465
Подброј парцеле:	4
Површина m²:	2809
Врста земљишта:	ШУМСКО ЗЕМЉИШТЕ
Бонитет:	
Број листа непокретности:	860
Број плана:	5
Подаци о делу парцеле	
Број дела:	1
Култура:	ШУМА 5. КЛАСЕ
Имаоци права на парцели	
Назив:	ЈОВАНОВИЋ (МАРКО) ЗОРАН
Адреса:	*
Матични број:	*
Врста права:	СВОЈИНА
Облик својине:	ПРИВАТНА
Обим права:	ЦЕЛО ПРАВО
Удео:	1/1
Терети на парцели	

*** Нема терета ***

Забележба парцеле

*** Нема забележбе ***

Подаци катастра непокретности

Подаци о непокретности	b03e9127-593c-49a2-927d-56f08dfce8e9
Матични број општине:	70637
Општина:	КОЦЕЉЕВА
Матични број катастарске општине:	709247
Катастарска општина:	ДОЊЕ ЦРНИЉЕВО
Датум ажурности:	10.12.2018
Служба:	КОЦЕЉЕВА
1. Подаци о парцели	
Потес / Улица:	ТРЕШНИЦА
Број парцеле:	1466
Подброј парцеле:	0
Површина m²:	338
Врста земљишта:	ГРАЂЕВИНСКО ЗЕМЉИШТЕ ИЗВАН ГРАЂЕВИНСКОГ ПОДРУЧЈА
Бонитет:	
Број листа непокретности:	262
Број плана:	5
Подаци о делу парцеле	
Број дела:	1
Култура:	ЗЕМЉИШТЕ ПОД ЗГРАДОМ И ДРУГИМ ОБЈЕКТОМ
Имаоци права на парцели	
Назив:	СТАЈЧИЋ (МИЛОРАД) ЦВЕТА
Адреса:	*
Матични број:	*
Врста права:	СВОЈИНА
Облик својине:	ПРИВАТНА
Обим права:	ЦЕЛО ПРАВО
Удео:	1/1
Терети на парцели	

*** Нема терета ***

Забележба парцеле

*** Нема забележбе ***

2. Подаци о зградама и другим грађевинским објектима

Назив улице:	ТРЕШНИЦА
Кућни број	
Кућни под број	
Површина m²:	40
Начин коришћења:	ПОРОДИЧНА СТАМБЕНА ЗГРАДА
Правни статус објекта:	ОБЈЕКАТ ИЗГРАЂЕН ПРЕ ДОНОШЕЊА ПРОПИСА О ИЗГРАДЊИ ОБЈЕКТА

Имаоци права на објекту

Назив:	СТАЈЧИЋ (МИЛОРАД) ЦВЕТА
Адреса:	*
Матични број:	*
Врста права:	СВОЈИНА
Облик својине:	ПРИВАТНА
Обим права:	ЦЕЛО ПРАВО
Удео:	1/1

Терети на објекту

*** Нема терета ***

Забележба објекта

*** Нема забележбе ***

Подаци катастра непокретности

Подаци о непокретности	4d058346-71bf-48d5-bb7b-01695fdefe7d
Матични број општине:	70637
Општина:	КОЦЕЉЕВА
Матични број катастарске општине:	709247
Катастарска општина:	ДОЊЕ ЦРНИЉЕВО
Датум ажурности:	10.12.2018
Служба:	КОЦЕЉЕВА
1. Подаци о парцели	
Потес / Улица:	ТРЕШНИЦА
Број парцеле:	1467
Подброј парцеле:	0
Површина m²:	6458
Врста земљишта:	ПОЉОПРИВРЕДНО ЗЕМЉИШТЕ
Бонитет:	
Број листа непокретности:	860
Број плана:	5
Подаци о делу парцеле	
Број дела:	1
Култура:	ЊИВА 6. КЛАСЕ
Имаоци права на парцели	
Назив:	ЈОВАНОВИЋ (МАРКО) ЗОРАН
Адреса:	*
Матични број:	*
Врста права:	СВОЈИНА
Облик својине:	ПРИВАТНА
Обим права:	ЦЕЛО ПРАВО
Удео:	1/1
Терети на парцели	

*** Нема терета ***

Забележба парцеле

*** Нема забележбе ***

Подаци катастра непокретности

Подаци о непокретности	d96d96e4-920b-40d9-83e8-d2f2a971f601
Матични број општине:	70637
Општина:	КОЦЕЉЕВА
Матични број катастарске општине:	709247
Катастарска општина:	ДОЊЕ ЦРНИЉЕВО
Датум ажурности:	10.12.2018
Служба:	КОЦЕЉЕВА
1. Подаци о парцели	
Потес / Улица:	ТРЕШНИЦА
Број парцеле:	1470
Подброј парцеле:	1
Површина m²:	1298
Врста земљишта:	ПОЉОПРИВРЕДНО ЗЕМЉИШТЕ
Бонитет:	
Број листа непокретности:	261
Број плана:	5
Подаци о делу парцеле	
Број дела:	1
Култура:	ЊИВА 6. КЛАСЕ
Имаоци права на парцели	
Назив:	ШАШИЋ () РАДМИЛА
Адреса:	*
Матични број:	*
Врста права:	СВОЈИНА
Облик својине:	ПРИВАТНА
Обим права:	ЦЕЛО ПРАВО
Удео:	1/1
Терети на парцели	

*** Нема терета ***

Забележба парцеле

*** Нема забележбе ***

Подаци катастра непокретности

Подаци о непокретности	eab9205d-1e23-48e6-a69d-768396a79f8a
Матични број општине:	70637
Општина:	КОЦЕЉЕВА
Матични број катастарске општине:	709247
Катастарска општина:	ДОЊЕ ЦРНИЉЕВО
Датум ажурности:	10.12.2018
Служба:	КОЦЕЉЕВА
1. Подаци о парцели	
Потес / Улица:	ТРЕШНИЦА
Број парцеле:	1473
Подброј парцеле:	1
Површина m²:	3238
Врста земљишта:	ШУМСКО ЗЕМЉИШТЕ
Бонитет:	
Број листа непокретности:	500
Број плана:	5
Подаци о делу парцеле	
Број дела:	1
Култура:	ШУМА 6. КЛАСЕ
Имаоци права на парцели	
Назив:	ДАМЊАНОВИЋ () БОРКА
Адреса:	*
Матични број:	*
Врста права:	СВОЈИНА
Облик својине:	ПРИВАТНА
Обим права:	ЦЕЛО ПРАВО
Удео:	1/1
Терети на парцели	

*** Нема терета ***

Забележба парцеле

*** Нема забележбе ***

katastar.rgz.gov.rs/KnWebPublic | 14.12.2018 14:23:58

Подаци катастра непокретности

Подаци о непокретности	e0d7fa93-00ad-4c37-b6b3-598f7370aafa
Матични број општине:	70637
Општина:	КОЦЕЉЕВА
Матични број катастарске општине:	709247
Катастарска општина:	ДОЊЕ ЦРНИЉЕВО
Датум ажурности:	10.12.2018
Служба:	КОЦЕЉЕВА
1. Подаци о парцели	
Потес / Улица:	ТРЕШНИЦА
Број парцеле:	1475
Подброј парцеле:	0
Површина m²:	2179
Врста земљишта:	ШУМСКО ЗЕМЉИШТЕ
Бонитет:	
Број листа непокретности:	235
Број плана:	5
Подаци о делу парцеле	
Број дела:	1
Култура:	ШУМА 6. КЛАСЕ
Имаоци права на парцели	
Назив:	ИЛИЋ () ЗОРАН
Адреса:	*
Матични број:	*
Врста права:	СВОЈИНА
Облик својине:	ПРИВАТНА
Обим права:	ЦЕЛО ПРАВО
Удео:	1/1
Терети на парцели	

*** Нема терета ***

Забележба парцеле

*** Нема забележбе ***

Подаци катастра непокретности

Подаци о непокретности	e6e66495-c2a6-4b6d-9b5e-d134f9356a24
Матични број општине:	70637
Општина:	КОЦЕЉЕВА
Матични број катастарске општине:	709247
Катастарска општина:	ДОЊЕ ЦРНИЉЕВО
Датум ажурности:	10.12.2018
Служба:	КОЦЕЉЕВА
1. Подаци о парцели	
Потес / Улица:	ВЛАШИЋ
Број парцеле:	1478
Подброј парцеле:	1
Површина m²:	16911
Врста земљишта:	ШУМСКО ЗЕМЉИШТЕ
Бонитет:	
Број листа непокретности:	211
Број плана:	5
Подаци о делу парцеле	
Број дела:	1
Култура:	ШУМА 6. КЛАСЕ
Имаоци права на парцели	
Назив:	ИЛИЋ (ЗЛАТОМИР) МИОДРАГ
Адреса:	*
Матични број:	*
Врста права:	СВОЈИНА
Облик својине:	ПРИВАТНА
Обим права:	ЦЕЛО ПРАВО
Удео:	1/1
Терети на парцели	

*** Нема терета ***

Забележба парцеле

*** Нема забележбе ***

Подаци катастра непокретности

Подаци о непокретности	fd774b6c-aea7-4af9-b827-e28dccd20922
Матични број општине:	70637
Општина:	КОЦЕЉЕВА
Матични број катастарске општине:	709247
Катастарска општина:	ДОЊЕ ЦРНИЉЕВО
Датум ажурности:	10.12.2018
Служба:	КОЦЕЉЕВА
1. Подаци о парцели	
Потес / Улица:	ВЛАШИЋ
Број парцеле:	1478
Подброј парцеле:	2
Површина m²:	6200
Врста земљишта:	ШУМСКО ЗЕМЉИШТЕ
Бонитет:	
Број листа непокретности:	929
Број плана:	5
Подаци о делу парцеле	
Број дела:	1
Култура:	ШУМА 6. КЛАСЕ
Имаоци права на парцели	
Назив:	ВУЈАНИЋ (ДРАГАН) ЈЕЛЕНА
Адреса:	*
Матични број:	*
Врста права:	СВОЈИНА
Облик својине:	ПРИВАТНА
Обим права:	РЕАЛНИ ДЕО
Удео:	6200/24346
Назив:	ИЛИЋ (МИЛУТИН) БРАНИСЛАВ

Адреса:	*
Матични број:	*
Врста права:	СВОЈИНА
Облик својине:	ПРИВАТНА
Обим права:	РЕАЛНИ ДЕО
Удео:	6000/24346
Назив:	ИЛИЋ (МИЛУТИН) МИЛИСАВ
Адреса:	*
Матични број:	*
Врста права:	СВОЈИНА
Облик својине:	ПРИВАТНА
Обим права:	РЕАЛНИ ДЕО
Удео:	6073/24346
Назив:	ИЛИЋ (РАДИСАВ) НЕНАД
Адреса:	*
Матични број:	*
Врста права:	СВОЈИНА
Облик својине:	ПРИВАТНА
Обим права:	РЕАЛНИ ДЕО
Удео:	3037/24346
Назив:	ИЛИЋ (РАДИСАВ) САНДРА
Адреса:	*
Матични број:	*
Врста права:	СВОЈИНА
Облик својине:	ПРИВАТНА
Обим права:	РЕАЛНИ ДЕО
Удео:	3036/24346

Терети на парцели

*** Нема терета ***

Забележба парцеле

*** Нема забележбе ***

katastar.rgz.gov.rs/KnWebPublic | 14.12.2018 14:29:21

Подаци катастра непокретности

Подаци о непокретности	1fcf3583-2a1e-4423-8873-6d4f750d4cd3
Матични број општине:	70637
Општина:	КОЦЕЉЕВА
Матични број катастарске општине:	709247
Катастарска општина:	ДОЊЕ ЦРНИЉЕВО
Датум ажурности:	10.12.2018
Служба:	КОЦЕЉЕВА
1. Подаци о парцели	
Потес / Улица:	ВЛАШИЋ
Број парцеле:	1479
Подброј парцеле:	2
Површина m²:	1499
Врста земљишта:	ШУМСКО ЗЕМЉИШТЕ
Бонитет:	
Број листа непокретности:	236
Број плана:	5
Подаци о делу парцеле	
Број дела:	1
Култура:	ШУМА 5. КЛАСЕ
Имаоци права на парцели	
Назив:	ДАМЊАНОВИЋ (БОРИВОЈ) ДРАГИША
Адреса:	*
Матични број:	*
Врста права:	СВОЈИНА
Облик својине:	ПРИВАТНА
Обим права:	ЦЕЛО ПРАВО
Удео:	1/1
Терети на парцели	

*** Нема терета ***

Забележба парцеле

*** Нема забележбе ***

Подаци катастра непокретности

Подаци о непокретности	3b068f83-0c76-481a-8716-aae8d435f188
Матични број општине:	70637
Општина:	КОЦЕЉЕВА
Матични број катастарске општине:	709247
Катастарска општина:	ДОЊЕ ЦРНИЉЕВО
Датум ажурности:	10.12.2018
Служба:	КОЦЕЉЕВА
1. Подаци о парцели	
Потес / Улица:	ВЛАШИЋ
Број парцеле:	2000
Подброј парцеле:	2
Површина m²:	2464
Врста земљишта:	ШУМСКО ЗЕМЉИШТЕ
Бонитет:	
Број листа непокретности:	263
Број плана:	9
Подаци о делу парцеле	
Број дела:	1
Култура:	ШУМА 6. КЛАСЕ
Имаоци права на парцели	
Назив:	ДАМЊАНОВИЋ (ЖИВОРАД) СЛАВКО
Адреса:	*
Матични број:	*
Врста права:	СВОЈИНА
Облик својине:	ПРИВАТНА
Обим права:	ЦЕЛО ПРАВО
Удео:	1/1
Терети на парцели	

*** Нема терета ***

Забележба парцеле

*** Нема забележбе ***

Подаци катастра непокретности

Подаци о непокретности	bc3d2aa5-4f49-4d6b-a5cd-9024be9dd52c
Матични број општине:	70637
Општина:	КОЦЕЉЕВА
Матични број катастарске општине:	709247
Катастарска општина:	ДОЊЕ ЦРНИЉЕВО
Датум ажурности:	10.12.2018
Служба:	КОЦЕЉЕВА
1. Подаци о парцели	
Потес / Улица:	ВЛАШИЋ
Број парцеле:	2001
Подброј парцеле:	0
Површина m²:	7406
Врста земљишта:	ПОЉОПРИВРЕДНО ЗЕМЉИШТЕ
Бонитет:	
Број листа непокретности:	59
Број плана:	9
Подаци о делу парцеле	
Број дела:	1
Култура:	ЊИВА 6. КЛАСЕ
Имаоци права на парцели	
Назив:	ИЛИЋ (ЖИВОТА) РАДОЈЕ
Адреса:	*
Матични број:	*
Врста права:	СВОЈИНА
Облик својине:	ПРИВАТНА
Обим права:	ЦЕЛО ПРАВО
Удео:	1/1
Терети на парцели	

*** Нема терета ***

Забележба парцеле

*** Нема забележбе ***

Подаци катастра непокретности

Подаци о непокретности	04892ab0-ad14-4e2f-95b3-fe571e19524f
Матични број општине:	70637
Општина:	КОЦЕЉЕВА
Матични број катастарске општине:	709247
Катастарска општина:	ДОЊЕ ЦРНИЉЕВО
Датум ажурности:	10.12.2018
Служба:	КОЦЕЉЕВА

1. Подаци о парцели

Потес / Улица:	ВЛАШИЋ
Број парцеле:	2008
Подброј парцеле:	2
Површина m ² :	11357
Врста земљишта:	ПОЉОПРИВРЕДНО ЗЕМЉИШТЕ
Бонитет:	
Број листа непокретности:	211
Број плана:	9

Подаци о делу парцеле

Број дела:	1
Култура:	ЊИВА 6. КЛАСЕ

Имаоци права на парцели

Назив:	ИЛИЋ (ЗЛАТОМИР) МИОДРАГ
Адреса:	*
Матични број:	*
Врста права:	СВОЈИНА
Облик својине:	ПРИВАТНА
Обим права:	ЦЕЛО ПРАВО
Удео:	1/1

Терети на парцели

*** Нема терета ***

Забележба парцеле

*** Нема забележбе ***

katastar.rgz.gov.rs/KnWebPublic | 14.12.2018 14:34:00

Подаци катастра непокретности

Подаци о непокретности	04892ab0-ad14-4e2f-95b3-fe571e19524f
Матични број општине:	70637
Општина:	КОЦЕЉЕВА
Матични број катастарске општине:	709247
Катастарска општина:	ДОЊЕ ЦРНИЉЕВО
Датум ажурности:	10.12.2018
Служба:	КОЦЕЉЕВА
1. Подаци о парцели	
Потес / Улица:	ВЛАШИЋ
Број парцеле:	2008
Подброј парцеле:	2
Површина m²:	11357
Врста земљишта:	ПОЉОПРИВРЕДНО ЗЕМЉИШТЕ
Бонитет:	
Број листа непокретности:	211
Број плана:	9
Подаци о делу парцеле	
Број дела:	1
Култура:	ЊИВА 6. КЛАСЕ
Имаоци права на парцели	
Назив:	ИЛИЋ (ЗЛАТОМИР) МИОДРАГ
Адреса:	*
Матични број:	*
Врста права:	СВОЈИНА
Облик својине:	ПРИВАТНА
Обим права:	ЦЕЛО ПРАВО
Удео:	1/1
Терети на парцели	

*** Нема терета ***

Забележба парцеле

*** Нема забележбе ***

Подаци катастра непокретности

Подаци о непокретности **090b9283-894d-469f-aa9e-2ed5970e6754**

Матични број општине: 70637
Општина: КОЦЕЉЕВА
Матични број катастарске општине: 709247
Катастарска општина: ДОЊЕ ЦРНИЉЕВО
Датум ажурности: 10.12.2018
Служба: КОЦЕЉЕВА

1. Подаци о парцели

Потес / Улица: ВЛАШИЋ
Број парцеле: 2008
Подброј парцеле: 3
Површина m²: 3583
Врста земљишта: ШУМСКО ЗЕМЉИШТЕ
Бонитет:
Број листа непокретности: 259
Број плана: 9

Подаци о делу парцеле

Број дела: 1
Култура: ШУМА 5. КЛАСЕ

Имаоци права на парцели

Назив: ИЛИЋ (МИЛАН) ЖИВОЈИН
Адреса: *
Матични број: *
Врста права: СВОЈИНА
Облик својине: ПРИВАТНА
Обим права: ЦЕЛО ПРАВО
Удео: 1/1

Терети на парцели

*** Нема терета ***

Забележба парцеле

*** Нема забележбе ***

Подаци катастра непокретности

Подаци о непокретности **c8e0847b-546b-42dd-ac62-dd86085b9037**

Матични број општине: 70637
Општина: КОЦЕЉЕВА
Матични број катастарске општине: 709247
Катастарска општина: ДОЊЕ ЦРНИЉЕВО
Датум ажурности: 10.12.2018
Служба: КОЦЕЉЕВА

1. Подаци о парцели

Потес / Улица: ТРЕШНИЦА
Број парцеле: 2213
Подброј парцеле: 0
Површина m²: 5672
Врста земљишта: ПОЉОПРИВРЕДНО ЗЕМЉИШТЕ
Бонитет:
Број листа непокретности: 59
Број плана: 9

Подаци о делу парцеле

Број дела: 1
Култура: ЊИВА 7. КЛАСЕ

Имаоци права на парцели

Назив: ИЛИЋ (ЖИВОТА) РАДОЈЕ
Адреса: *
Матични број: *
Врста права: СВОЈИНА
Облик својине: ПРИВАТНА
Обим права: ЦЕЛО ПРАВО
Удео: 1/1

Терети на парцели

*** Нема терета ***

Забележба парцеле

*** Нема забележбе ***

Подаци катастра непокретности

Подаци о непокретности	0c8be9c9-7883-4cb4-9617-da22fd6b031d
Матични број општине:	70637
Општина:	КОЦЕЉЕВА
Матични број катастарске општине:	709247
Катастарска општина:	ДОЊЕ ЦРНИЉЕВО
Датум ажурности:	10.12.2018
Служба:	КОЦЕЉЕВА

1. Подаци о парцели

Потес / Улица:	ТРЕШНИЦА
Број парцеле:	2214
Подброј парцеле:	1
Површина m ² :	4018
Врста земљишта:	ШУМСКО ЗЕМЉИШТЕ
Бонитет:	
Број листа непокретности:	58
Број плана:	9

Подаци о делу парцеле

Број дела:	1
Култура:	ШУМА 5. КЛАСЕ

Имаоци права на парцели

Назив:	ИЛИЋ (ВЛАСТИМИР) МИЛИВОЈ
Адреса:	*
Матични број:	*
Врста права:	СВОЈИНА
Облик својине:	ПРИВАТНА
Обим права:	ЦЕЛО ПРАВО
Удео:	1/1

Терети на парцели

*** Нема терета ***

Забележба парцеле

*** Нема забележбе ***

Подаци катастра непокретности

Подаци о непокретности	96b920f6-547f-4c6f-8e1c-9bafef2f7bea9
Матични број општине:	70637
Општина:	КОЦЕЉЕВА
Матични број катастарске општине:	709247
Катастарска општина:	ДОЊЕ ЦРНИЉЕВО
Датум ажурности:	10.12.2018
Служба:	КОЦЕЉЕВА

1. Подаци о парцели

Потес / Улица:	ТРЕШНИЦА
Број парцеле:	2216
Подброј парцеле:	1
Површина m ² :	1820
Врста земљишта:	ПОЉОПРИВРЕДНО ЗЕМЉИШТЕ
Бонитет:	
Број листа непокретности:	58
Број плана:	9

Подаци о делу парцеле

Број дела:	1
Култура:	ВОЋЊАК 3. КЛАСЕ

Имаоци права на парцели

Назив:	ИЛИЋ (ВЛАСТИМИР) МИЛИВОЈ
Адреса:	*
Матични број:	*
Врста права:	СВОЈИНА
Облик својине:	ПРИВАТНА
Обим права:	ЦЕЛО ПРАВО
Удео:	1/1

Терети на парцели

*** Нема терета ***

Забележба парцеле

*** Нема забележбе ***

Подаци катастра непокретности

Подаци о непокретности	b36fd9cc-c8c9-4641-9fd0-9d42833ebf13
Матични број општине:	70637
Општина:	КОЦЕЉЕВА
Матични број катастарске општине:	709247
Катастарска општина:	ДОЊЕ ЦРНИЉЕВО
Датум ажурности:	10.12.2018
Служба:	КОЦЕЉЕВА

1. Подаци о парцели

Потес / Улица:	ТРЕШНИЦА
Број парцеле:	2221
Подброј парцеле:	1
Површина m ² :	870
Врста земљишта:	ШУМСКО ЗЕМЉИШТЕ
Бонитет:	
Број листа непокретности:	62
Број плана:	9

Подаци о делу парцеле

Број дела:	1
Култура:	ШУМА 5. КЛАСЕ

Имаоци права на парцели

Назив:	ИЛИЋ () ГОРАН
Адреса:	*
Матични број:	*
Врста права:	СВОЈИНА
Облик својине:	ПРИВАТНА
Обим права:	ИДЕАЛНИ ДЕО
Удео:	5/30
Назив:	ИЛИЋ () ПЕТАР
Адреса:	*
Матични број:	*
Врста права:	СВОЈИНА
Облик својине:	ПРИВАТНА
Обим права:	ИДЕАЛНИ ДЕО
Удео:	1/15
Назив:	ИЛИЋ (ЖИВОРАД) МАРИЈАНА
Адреса:	*
Матични број:	*
Врста права:	СВОЈИНА
Облик својине:	ПРИВАТНА
Обим права:	ИДЕАЛНИ ДЕО
Удео:	1/5
Назив:	ЈЕСТРОТИЋ (ЖИВОРАД) БРАНКА
Адреса:	*
Матични број:	*
Врста права:	СВОЈИНА

Облик својине:	ПРИВАТНА
Обим права:	ИДЕАЛНИ ДЕО
Удео:	1/5
Назив:	РАЈИЋ () МАРИЈЕТА
Адреса:	*
Матични број:	*
Врста права:	СВОЈИНА
Облик својине:	ПРИВАТНА
Обим права:	ИДЕАЛНИ ДЕО
Удео:	5/30
Назив:	ТРИФУНОВИЋ (ЖИВОРАД) НЕВЕНА
Адреса:	*
Матични број:	*
Врста права:	СВОЈИНА
Облик својине:	ПРИВАТНА
Обим права:	ИДЕАЛНИ ДЕО
Удео:	1/5

Терети на парцели

*** Нема терета ***

Забележба парцеле

*** Нема забележбе ***

Подаци катастра непокретности

Подаци о непокретности	49972e73-7af9-484b-8035-92c31445929b
Матични број општине:	70637
Општина:	КОЦЕЉЕВА
Матични број катастарске општине:	709247
Катастарска општина:	ДОЊЕ ЦРНИЉЕВО
Датум ажурности:	10.12.2018
Служба:	КОЦЕЉЕВА

1. Подаци о парцели

Потес / Улица:	ТРЕШНИЦА
Број парцеле:	2221
Подброј парцеле:	3
Површина m ² :	4226
Врста земљишта:	ШУМСКО ЗЕМЉИШТЕ
Бонитет:	
Број листа непокретности:	260
Број плана:	9

Подаци о делу парцеле

Број дела:	1
Култура:	ШУМА 5. КЛАСЕ

Имаоци права на парцели

Назив:	ИЛИЋ () ГОРАН
Адреса:	*
Матични број:	*
Врста права:	СВОЈИНА
Облик својине:	ПРИВАТНА
Обим права:	ИДЕАЛНИ ДЕО
Удео:	1/6
Назив:	ИЛИЋ () ПЕТАР
Адреса:	*
Матични број:	*
Врста права:	СВОЈИНА
Облик својине:	ПРИВАТНА
Обим права:	ИДЕАЛНИ ДЕО
Удео:	1/6
Назив:	ИЛИЋ (МИЛАН) ЖИВОЈИН
Адреса:	*
Матични број:	*
Врста права:	СВОЈИНА
Облик својине:	ПРИВАТНА
Обим права:	ИДЕАЛНИ ДЕО
Удео:	1/2
Назив:	РАЈИЋ () МАРИЈЕТА
Адреса:	*
Матични број:	*
Врста права:	СВОЈИНА

Облик својине:

ПРИВАТНА

Обим права:

ИДЕАЛНИ ДЕО

Удео:

1/6

Терети на парцели

*** Нема терета ***

Забележба парцеле

*** Нема забележбе ***

Подаци катастра непокретности

Подаци о непокретности	1e904a71-ab63-4532-9bce-ddbc9ea36286
Матични број општине:	70637
Општина:	КОЦЕЉЕВА
Матични број катастарске општине:	709247
Катастарска општина:	ДОЊЕ ЦРНИЉЕВО
Датум ажурности:	10.12.2018
Служба:	КОЦЕЉЕВА

1. Подаци о парцели

Потес / Улица:	ТРЕШНИЦА
Број парцеле:	2221
Подброј парцеле:	4
Површина m ² :	1757
Врста земљишта:	ПОЉОПРИВРЕДНО ЗЕМЉИШТЕ
Бонитет:	
Број листа непокретности:	260
Број плана:	9

Подаци о делу парцеле

Број дела:	1
Култура:	ПАШЊАК 6. КЛАСЕ

Имаоци права на парцели

Назив:	ИЛИЋ () ГОРАН
Адреса:	*
Матични број:	*
Врста права:	СВОЈИНА
Облик својине:	ПРИВАТНА
Обим права:	ИДЕАЛНИ ДЕО
Удео:	1/6
Назив:	ИЛИЋ () ПЕТАР
Адреса:	*
Матични број:	*
Врста права:	СВОЈИНА
Облик својине:	ПРИВАТНА
Обим права:	ИДЕАЛНИ ДЕО
Удео:	1/6
Назив:	ИЛИЋ (МИЛАН) ЖИВОЈИН
Адреса:	*
Матични број:	*
Врста права:	СВОЈИНА
Облик својине:	ПРИВАТНА
Обим права:	ИДЕАЛНИ ДЕО
Удео:	1/2
Назив:	РАЈИЋ () МАРИЈЕТА
Адреса:	*
Матични број:	*
Врста права:	СВОЈИНА

Облик својине:

ПРИВАТНА

Обим права:

ИДЕАЛНИ ДЕО

Удео:

1/6

Терети на парцели

*** Нема терета ***

Забележба парцеле

*** Нема забележбе ***

Подаци катастра непокретности

Подаци о непокретности f33c9f81-72ea-4af9-bae7-1eec2c1796ee

Матични број општине: 70637
Општина: КОЦЕЉЕВА
Матични број катастарске општине: 709247
Катастарска општина: ДОЊЕ ЦРНИЉЕВО
Датум ажурности: 10.12.2018
Служба: КОЦЕЉЕВА

1. Подаци о парцели

Потес / Улица: ТРЕШНИЦА
Број парцеле: 2227
Подброј парцеле: 0
Површина m²: 3434
Врста земљишта: ШУМСКО ЗЕМЉИШТЕ
Бонитет:
Број листа непокретности: 61
Број плана: 9

Подаци о делу парцеле

Број дела: 1
Култура: ШУМА 5. КЛАСЕ

Имаоци права на парцели

Назив: ИЛИЋ (УРОШ) ДЕСПОТ
Адреса: *
Матични број: *
Врста права: СВОЈИНА
Облик својине: ПРИВАТНА
Обим права: ЦЕЛО ПРАВО
Удео: 1/1

Терети на парцели

*** Нема терета ***

Забележба парцеле

*** Нема забележбе ***

Подаци катастра непокретности

Подаци о непокретности	ef8180a1-94a6-46fe-bab8-afdb366e6eb7
Матични број општине:	70637
Општина:	КОЦЕЉЕВА
Матични број катастарске општине:	709247
Катастарска општина:	ДОЊЕ ЦРНИЉЕВО
Датум ажурности:	10.12.2018
Служба:	КОЦЕЉЕВА

1. Подаци о парцели

Потес / Улица:	ТРЕШНИЦА
Број парцеле:	2228
Подброј парцеле:	1
Површина m ² :	9934
Врста земљишта:	ШУМСКО ЗЕМЉИШТЕ
Бонитет:	
Број листа непокретности:	65
Број плана:	9

Подаци о делу парцеле

Број дела:	1
Култура:	ШУМА 5. КЛАСЕ

Имаоци права на парцели

Назив:	НОВАКОВИЋ (МИЛУТИН) ГВОЗДЕН
Адреса:	*
Матични број:	*
Врста права:	СВОЈИНА
Облик својине:	ПРИВАТНА
Обим права:	ЦЕЛО ПРАВО
Удео:	1/1

Терети на парцели

*** Нема терета ***

Забележба парцеле

*** Нема забележбе ***

Подаци катастра непокретности

Подаци о непокретности	d91c30af-17a7-4d03-b764-00e6b1465492
Матични број општине:	70637
Општина:	КОЦЕЉЕВА
Матични број катастарске општине:	709247
Катастарска општина:	ДОЊЕ ЦРНИЉЕВО
Датум ажурности:	10.12.2018
Служба:	КОЦЕЉЕВА

1. Подаци о парцели

Потес / Улица:	ТРЕШНИЦА
Број парцеле:	2228
Подброј парцеле:	2
Површина m ² :	10000
Врста земљишта:	ШУМСКО ЗЕМЉИШТЕ
Бонитет:	
Број листа непокретности:	535
Број плана:	9

Подаци о делу парцеле

Број дела:	1
Култура:	ШУМА 5. КЛАСЕ

Имаоци права на парцели

Назив:	НОВАКОВИЋ (ПЕТАР) РАТКО
Адреса:	*
Матични број:	*
Врста права:	СВОЈИНА
Облик својине:	ПРИВАТНА
Обим права:	ЦЕЛО ПРАВО
Удео:	1/1

Терети на парцели

*** Нема терета ***

Забележба парцеле

*** Нема забележбе ***

Подаци катастра непокретности

Подаци о непокретности	727d1293-aa84-448b-86e8-38bd462c6b83
Матични број општине:	70637
Општина:	КОЦЕЉЕВА
Матични број катастарске општине:	709247
Катастарска општина:	ДОЊЕ ЦРНИЉЕВО
Датум ажурности:	10.12.2018
Служба:	КОЦЕЉЕВА

1. Подаци о парцели

Потес / Улица:	ТРЕШНИЦА
Број парцеле:	2228
Подброј парцеле:	3
Површина m²:	5688
Врста земљишта:	ШУМСКО ЗЕМЉИШТЕ
Бонитет:	
Број листа непокретности:	630
Број плана:	9

Подаци о делу парцеле

Број дела:	1
Култура:	ШУМА 6. КЛАСЕ

Имаоци права на парцели

Назив:	НОВАКОВИЋ (ПЕТАР) МИОДРАГ
Адреса:	*
Матични број:	*
Врста права:	СВОЈИНА
Облик својине:	ПРИВАТНА
Обим права:	ЦЕЛО ПРАВО
Удео:	1/1

Терети на парцели

*** Нема терета ***

Забележба парцеле

*** Нема забележбе ***

Подаци катастра непокретности

Подаци о непокретности	79ebd637-88f2-4b01-b1d2-61dc245a39c5
Матични број општине:	70637
Општина:	КОЦЕЉЕВА
Матични број катастарске општине:	709247
Катастарска општина:	ДОЊЕ ЦРНИЉЕВО
Датум ажурности:	10.12.2018
Служба:	КОЦЕЉЕВА

1. Подаци о парцели

Потес / Улица:	ТРЕШНИЦА
Број парцеле:	2228
Подброј парцеле:	4
Површина m ² :	10857
Врста земљишта:	ШУМСКО ЗЕМЉИШТЕ
Бонитет:	
Број листа непокретности:	65
Број плана:	9

Подаци о делу парцеле

Број дела:	1
Култура:	ШУМА 6. КЛАСЕ

Имаоци права на парцели

Назив:	НОВАКОВИЋ (МИЛУТИН) ГВОЗДЕН
Адреса:	*
Матични број:	*
Врста права:	СВОЈИНА
Облик својине:	ПРИВАТНА
Обим права:	ЦЕЛО ПРАВО
Удео:	1/1

Терети на парцели

*** Нема терета ***

Забележба парцеле

*** Нема забележбе ***

Подаци катастра непокретности

Подаци о непокретности	07cb4b03-b502-4d07-84bb-b9417397a0a7
Матични број општине:	70637
Општина:	КОЦЕЉЕВА
Матични број катастарске општине:	709247
Катастарска општина:	ДОЊЕ ЦРНИЉЕВО
Датум ажурности:	10.12.2018
Служба:	КОЦЕЉЕВА

1. Подаци о парцели

Потес / Улица:	ТРЕШНИЦА
Број парцеле:	2229
Подброј парцеле:	1
Површина m ² :	1566
Врста земљишта:	ПОЉОПРИВРЕДНО ЗЕМЉИШТЕ
Бонитет:	
Број листа непокретности:	65
Број плана:	9

Подаци о делу парцеле

Број дела:	1
Култура:	ЊИВА 7. КЛАСЕ

Имаоци права на парцели

Назив:	НОВАКОВИЋ (МИЛУТИН) ГВОЗДЕН
Адреса:	*
Матични број:	*
Врста права:	СВОЈИНА
Облик својине:	ПРИВАТНА
Обим права:	ЦЕЛО ПРАВО
Удео:	1/1

Терети на парцели

*** Нема терета ***

Забележба парцеле

*** Нема забележбе ***

Подаци катастра непокретности

Подаци о непокретности	eeb1b5e2-4b8b-4e5e-9dc1-985bc58c0ade
Матични број општине:	70637
Општина:	КОЦЕЉЕВА
Матични број катастарске општине:	709247
Катастарска општина:	ДОЊЕ ЦРНИЉЕВО
Датум ажурности:	10.12.2018
Служба:	КОЦЕЉЕВА

1. Подаци о парцели

Потес / Улица:	ТРЕШНИЦА
Број парцеле:	2232
Подброј парцеле:	0
Површина m ² :	14678
Врста земљишта:	ПОЉОПРИВРЕДНО ЗЕМЉИШТЕ
Бонитет:	
Број листа непокретности:	65
Број плана:	9

Подаци о делу парцеле

Број дела:	1
Култура:	ЊИВА 6. КЛАСЕ

Имаоци права на парцели

Назив:	НОВАКОВИЋ (МИЛУТИН) ГВОЗДЕН
Адреса:	*
Матични број:	*
Врста права:	СВОЈИНА
Облик својине:	ПРИВАТНА
Обим права:	ЦЕЛО ПРАВО
Удео:	1/1

Терети на парцели

*** Нема терета ***

Забележба парцеле

*** Нема забележбе ***

Подаци катастра непокретности

Подаци о непокретности	6c658804-ef9c-43e3-8392-064e7b8208f4
Матични број општине:	70637
Општина:	КОЦЕЉЕВА
Матични број катастарске општине:	709247
Катастарска општина:	ДОЊЕ ЦРНИЉЕВО
Датум ажурности:	10.12.2018
Служба:	КОЦЕЉЕВА

1. Подаци о парцели

Потес / Улица:	ТРЕШНИЦА
Број парцеле:	3009
Подброј парцеле:	0
Површина m ² :	2476
Врста земљишта:	ОСТАЛО ЗЕМЉИШТЕ
Бонитет:	
Број листа непокретности:	175
Број плана:	5

Подаци о делу парцеле

Број дела:	1
Култура:	ЗЕМЉИШТЕ ПОД ЗГРАДОМ И ДРУГИМ ОБЈЕКТОМ

Имаоци права на парцели

Назив:	ОПШТИНА КОЦЕЉЕВА
Адреса:	*
Матични број:	*
Врста права:	СВОЈИНА
Облик својине:	ЈАВНА СВОЈИНА
Обим права:	ЦЕЛО ПРАВО
Удео:	1/1

Терети на парцели

*** Нема терета ***

Забележба парцеле

*** Нема забележбе ***

2. Подаци о зградама и другим грађевинским објектима

Назив улице:	ТРЕШНИЦА
Кућни број	
Кућни под број	
Површина m ² :	2476
Начин коришћења:	НЕКАТЕГОРИСАНИ ПУТ
Правни статус објекта:	ОБЈЕКАТ ИЗГРАЂЕН ПРЕ ДОНОШЕЊА ПРОПИСА О ИЗГРАДЊИ ОБЈЕКТА

Имаоци права на објекту

Назив:	ОПШТИНА КОЦЕЉЕВА
Адреса:	*
Матични број:	*
Врста права:	СВОЈИНА

Облик својине:

ЈАВНА СВОЈИНА

Обим права:

ЦЕЛО ПРАВО

Удео:

1/1

Терети на објекту

*** Нема терета ***

Забележба објекта

*** Нема забележбе ***

Подаци катастра непокретности

Подаци о непокретности	42e800bd-70be-4e93-ad82-f1ee4da7c2c4
Матични број општине:	70637
Општина:	КОЦЕЉЕВА
Матични број катастарске општине:	709247
Катастарска општина:	ДОЊЕ ЦРНИЉЕВО
Датум ажурности:	10.12.2018
Служба:	КОЦЕЉЕВА

1. Подаци о парцели

Потес / Улица:	ТРЕШНИЦА
Број парцеле:	3010
Подброј парцеле:	0
Површина m²:	3024
Врста земљишта:	ОСТАЛО ЗЕМЉИШТЕ
Бонитет:	
Број листа непокретности:	175
Број плана:	5

Подаци о делу парцеле

Број дела:	1
Култура:	ЗЕМЉИШТЕ ПОД ЗГРАДОМ И ДРУГИМ ОБЈЕКТОМ

Имаоци права на парцели

Назив:	ОПШТИНА КОЦЕЉЕВА
Адреса:	*
Матични број:	*
Врста права:	СВОЈИНА
Облик својине:	ЈАВНА СВОЈИНА
Обим права:	ЦЕЛО ПРАВО
Удео:	1/1

Терети на парцели

*** Нема терета ***

Забележба парцеле

*** Нема забележбе ***

2. Подаци о зградама и другим грађевинским објектима

Назив улице:	ТРЕШНИЦА
Кућни број	
Кућни под број	
Површина m²:	3024
Начин коришћења:	НЕКАТЕГОРИСАНИ ПУТ
Правни статус објекта:	ОБЈЕКАТ ИЗГРАЂЕН ПРЕ ДОНОШЕЊА ПРОПИСА О ИЗГРАДЊИ ОБЈЕКТА

Имаоци права на објекту

Назив:	ОПШТИНА КОЦЕЉЕВА
Адреса:	*
Матични број:	*
Врста права:	СВОЈИНА

Облик својине:

ЈАВНА СВОЈИНА

Обим права:

ЦЕЛО ПРАВО

Удео:

1/1

Терети на објекту

*** Нема терета ***

Забележба објекта

*** Нема забележбе ***

АНЕКСИ УГОВОРА О ЗАКУПУ

Zaključen dana 13.04.2017.godine, između:

1. Privrednog društva „Keramika-Holding“ d.o.o. Beograd (Novi Beograd), sa sedištem na adresi Bulevar Mihajla Pupina 10v/1/114, osnovanog u skladu sa zakonima Republike Srbije pod matičnim brojem 07160330, Pib:100112489, koga zastupa direktor društva Zdravko Ivanković (u daljem tekstu: Zakupoprimac)
2. Privrednog društva „Zorka-Opeka“ d.o.o. Šabac, sa sedištem na adresi Obrenovački put bb, osnovanog u skladu sa zakonima Republike Srbije pod matičnim brojem 17550691, Pib:103302884, koga zastupa direktor društva Đorđe Radulović (u daljem tekstu: Zakupodavac)

Član 1.

Konstatuje se da su ugovorne strane zaključile dana 12.11.2013. godine Ugovor o zakupu nepokretnosti koje se nalaze u okviru eksploatacionog polja ležišta „Jovanovića brdo“ Donje Crniljevoa iskazane su u Tabeli br.1. osnovnog ugovora.

Ugovor o zakupu je zaključen na određeno vreme, za vreme trajanja Ugovora o nalogu za izvođenje radova zaključenog dana 12.11.2013.godine, zaključno do 01.03.2017.godine.

Ugovorne strane saglasne su da zbog isteka roka važenja osnovnog Ugovora o zakupu pristupe zaključenju aneksa istog u odredbama i na način kako sledi:

Član 2.

Menja se član 1.1. ugovora o zakupu tako da sada isti glasi:

„Zakupodavac daje a Zakupoprimac prima u zakup nepokretnosti navedene u Tabeli br.1 na period do 01.03.2022.godine.“

Član 3.

U okviru člana 2. Ugovora o zakupu „Sadržina prava zakupa“ briše se odredba navedena pod tačkom 2.1. tako da član 2. Ugovora o zakupu sada glasi:

„2.1. Zakupoprimac nema obavezu da nepokretnosti navedene u Tabeli br.1 vrati u stanje u kome ih je primio niti da isplati bilo kakve štete.

2.2. Površina zakupljenog zemljišta iznosi 33h 75a 51m.“

Član 4.

U okviru člana 7. Ugovora o zakupu „Važenje ugovora i raskid“ brišu se odredbe navedene pod tačkom 7.3. i 7.4. tako da član 7. Ugovora o zakupu sada glasi:

„7.1. Trajanje ugovora predstavlja bitan element Ugovora o zakupu.

7.2. Ugovor o zakupu prestaje da važi:

- istekom roka iz člana 1.1. ovog ugovora,
- na dan prenosa eksploatacionih prava sa Zakupoprimca na Zakupodavca ili treće lice ukoliko dođe do prenosa eksploatacionih prava.“

Član 5.

Sve ostale odredbe Ugovora o zakupu od 12.11.2013.godine ostaju na snazi nepromenjene.

Član 6.

Aneks I Ugovora o zakupu sačinjen je u 4 (četiri) istovetna primerka, od kojih po 2 (dva) primerka zadržava svaka ugovorna strana.

Za Keramika Holding d.o.o.

Zdravko Ivanković, direktor

Zorka-Opeka d.o.o.

Đorđe Radulović, direktor

U G O V O R
o kupoprodaji nepokretnosti

zaključen dana 26.11. 2013.godine, između sledećih ugovornih strana:

1. ALAS HOLDING a.d., Ledinci, Dunavska br.4, Matični broj: 07160330; PIB: 100112489, koga zastupa Peter Hammerschmid, generalni direktor (u daljem tekstu: Prodavac) i

2. ZORKA-OPEKA d.o.o. Šabac, Hajduk Veljkova br.1, MB: 17550691, PIB: 103302884, koga zastupaju direktori Jiri Weis i Ksenija Miklič (u daljem tekstu: Kupac)

Član 1.

Prodavac je suvlasnik sa udelom od 10732/14812 katastarske parcele:

Br.katastarske parcele	Potes	Način korišćenja	Površina u h a m ²	Vrsta zemljišta
1338	Trešnica Baščina	Njiva 6.klase Šuma 6.klase	1 07 32 40 80	Poljoprivredno zemljište Poljoprivredno zemljište

uknjižene u List nepokretnosti broj 689 K.O. Donje Crniljevo (u daljem tekstu: Nepokretnost)

Član 2.

Prodavac prodaje, a Kupac kupuje Nepokretnost iz čl.1. Ugovora za kupoprodajnu cenu koja iznosi u novcu 3.703 EUR (slovima: tri hiljade sedam stotina i tri evra) (u daljem tekstu: Kupoprodajna cena) u dinarskoj protivvrednosti po srednjem kursu NBS na dan uplate.

Član 3.

Kupac se obavezuje da kupoprodajnu cenu uplati na račun Prodavca broj 265-6210310003382-49 kod Raiffeisen banke a.d. Beograd odmah po potpisivanju ugovora i overe potpisa kod nadležnog suda.

Član 4.

Ugovorne strane saglasno prihvataju Potvrdu banke o izvršenom transferu novca, kao dokaz o isplati Kupoprodajne cene u celosti.

Član 5.

Ugovorne strane saglasno potvrđuju da je Kupac pregledao Nepokretnost i na dan zaključenja ovog Ugovora istu preuzeo u posed.

Član 6.

Prodavac garantuje Kupcu da je Nepokretnost iz čl.1. Ugovora njegovo isključivo vlasništvo i da je vlasniku Jovanović Zlatomiru sa suvlasničkim udelom od 4080/14812 data mogućnost korišćenja i prava preče kupovine Nepokretnosti iz čl.1 Ugovora kao i da isti ne želi da vrši to pravo.

Član 7.

Kupac potvrđuje da je, pre zaključivanja ovog Ugovora detaljno ispitao i pravni status i faktičko stanje Nepokretnosti, i da se slaže da stekne Nepokretnosti u stanju "videno-odobreno". Kupac dalje potvrđuje da Kupoprodajna cena predstavlja pravičnu naknadu za kupovinu Nepokretnosti u stanju "videno-odobreno".

Član 8.

Nepokretnosti će biti predate Kupcu u "videno-odobreno" stanju, bez obaveze Prodavca da iseli bilo koje lice sa Nepokretnosti ili da ukloni bilo koji predmet koji se nalazi na Nepokretnosti

Član 9.

Clausula intabulandi

Prodavac ovlašćuje Kupca da se na Nepokretnosti iz čl.1. Ugovora može uknjižiti kao vlasnik u katastru nepokretnosti i svim drugim javnim registrima nepokretnosti i prava na nepokretnostima bez dalje saglasnosti i prisustva Prodavca, a na osnovu ovog Ugovora overenog kod suda. Ova izjava će se smatrati klauzulom *Intabulandi*. U slučaju potrebe, Prodavac se obavezuje da ponovi klauzulu *Intabulandi* u posebnom dokumentu odmah nakon što to od njega zatraži Kupac.

Član 10.

Porez na promet apsolutnih prava, troškovi overe, kao i troškovi uknjižbe padaju na teret Kupca. Troškove overe ovog Ugovora i upisa Kupca kao vlasnika Nepokretnosti u Katastar snosi Kupac.

Član 11.

Ugovor stupa na snagu overom potpisa Ugovornih strana kog nadležnog Suda.

Član 12.


Na ovaj Ugovor i odnose između Ugovornih strana će se primenjivati pravo Republike Srbije. Svi sporovi koji proisteknu iz ili u vezi sa ovim Ugovorom uključujući i sporove u vezi sa nastankom, važnošću, osporavanjem, povredom, raskidom ili ništavošću Ugovora biće pravnosnažno rešeni od strane nadležnog suda u Novom Sadu.

Član 13.

Ovaj ugovor je sačinjen u 10 (deset) istovetnih primeraka, po dva za svaku ugovornu stranu, a ostali za potrebe suda i drugih organa.

Obе strane potvrđuju da su pažljivo pročitale ovaj Ugovor, da su ga u potpunosti razumele, te i potpisima potvrđuju da isti predstavlja njihovu slobodno izraženu volju i da ga neće pobijati kom osnovu.


Za Prodavca:


Peter Hammerschmid, generalni direktor



Za Kupca:


Jiri Weis, direktor


Ksenija Miklič, direktor



*Ugovor pročitao i predao
od strane našeg prevodioca.*



Ov3 бр. 4123 / 2013

тврђује се да су

ЛРИ WEIS, ШАБАЦ, СТОЈАНА НОВКОВИЋА 18 у својству Заступника, број личне карте ПАСОШ 39832723 ЧЕШКА/2010

ПЕТЕР ХАММЕРСЦХМИД, ЛЕДИНЦИ, ДУНАВСКА 4 у својству Заступника, број личне карте ПАСОШ П 1464859 АУСТРИЈА /2007

својеручно потписао ову исправу - признао за свој потпис у овој исправи.

Истоветност именованог утврђена је на основу:

Личне карте-пасоша..

Такса за оверу наплаћена је у износу од 5080 динара.

ОСНОВНИ СУД У ШАПЦУ

Дана 26/11/2013 године

Овлашћени службеник
ЈЕВТИЋ ИЛИЈА



UGOVOR

Zaključen dana 12.11.2013 godine, između sledećih ugovornih strana:

1. **ALAS HOLDING** a.d, Ledinci, Dunavska br. 4, Matični broj:07160330; PIB: 100112489, koga zastupa Petar Hammerschmid, generalni direktor (**u daljem tekstu: Zakupoprimalac**)

2. **ZORKA – OPEKA d.o.o.** Šabac, Hajduk Veljkova br.1, MB:17550691, PIB: 103302884, koga zastupaju direktori Jiri Weis i Ksenija Miklič (**u daljem tekstu: Zakupodavac**)

S OBZIROM NA TO DA:

(A) je Zakupoprimalac nosilac odobrenja za eksploataciju i odobrenja za izvođenje rudarskih radova na eksploataciji keramičkih i opekarskih glina na eksploatacionom polju ležišta „Jovanovića brdo“ (u daljem tekstu: Eksploataciona prava);

(B) da je Zakupodavac vlasnik nepokretnosti navedenih u Tabeli br.1 koja sledi a koje se nalaze u okviru eksploatacionog polja ležišta „Jovanovića brdo“ :

Katastarska parcela	Katastarska opština	Površina
1340/1	D.Crniljevo	0.46 41
1342	D.Crniljevo	0.23 11
1343	D.Crniljevo	0.23 51
1344	D.Crniljevo	0.57 00
1345	D.Crniljevo	0.41 43
1346	D.Crniljevo	0.62 95
1347/1	D.Crniljevo	0.23 79
1347/2	D.Crniljevo	0.12 20
1347/3	D.Crniljevo	0.04 07
1348	D.Crniljevo	0.47 62
1351/1	D.Crniljevo	0.21 99
1351/3	D.Crniljevo	0.22 60
1354/1	D.Crniljevo	0.19 89
1354/2	D.Crniljevo	0.25 71
1355	D.Crniljevo	0.34 40
1361	D.Crniljevo	0.50 33
1362	D.Crniljevo	0.75 77
1422	D.Crniljevo	0.18 07
1423/1	D.Crniljevo	0.57 70
1423/2	D.Crniljevo	0.29 85
1423/3	D.Crniljevo	0.41 60

1423/4	D.Crniljevo	0.33 45
1424/1	D.Crniljevo	0.49 40
1424/2	D.Crniljevo	0.15 10
1425/1	D.Crniljevo	1.01 64
1425/2	D.Crniljevo	0.68 48
1428/1	D.Crniljevo	0.54 10
1429	D.Crniljevo	0.76 06
1430	D.Crniljevo	0.36 09
1431	D.Crniljevo	0.20 22
1432	D.Crniljevo	0.42 27
1433/1	D.Crniljevo	0.48 53
1433/2	D.Crniljevo	0.26 48
1434/1	D.Crniljevo	0.53 74
1434/2	D.Crniljevo	0.21 53
1435	D.Crniljevo	0.35 34
1436	D.Crniljevo	0.50 36
1437/1	D.Crniljevo	0.77 20
1437/2	D.Crniljevo	0.18 70
1437/3	D.Crniljevo	0.21 70
1438	D.Crniljevo	0.17 30
1439	D.Crniljevo	0.22 50
1440	D.Crniljevo	0.49 07
1441	D.Crniljevo	0.56 01
1444/1	D.Crniljevo	1.10 20
1444/2	D.Crniljevo	0.69 51
1445	D.Crniljevo	0.94 73
1447	D.Crniljevo	1.26 04
1448	D.Crniljevo	1.24 23
1449/1	D.Crniljevo	0.81 66
1449/2	D.Crniljevo	0.18 15
1449/3	D.Crniljevo	0.21 06
1450/1	D.Crniljevo	0.22 86
1450/2	D.Crniljevo	0.23 06
1450/3	D.Crniljevo	0.24 07
1451	D.Crniljevo	0.19 86
1452	D.Crniljevo	0.23 17
1453	D.Crniljevo	0.15 95
1454	D.Crniljevo	0.05 82
1455	D.Crniljevo	0.70 50
1456	D.Crniljevo	0.04 01
1457/1	D.Crniljevo	0.60 37
1457/2	D.Crniljevo	0.21 86
1457/3	D.Crniljevo	0.48 20
1457/4	D.Crniljevo	0.31 69
1457/5	D.Crniljevo	0.23 17

1457/7	D.Crniljevo	0.24 87
1457/8	D.Crniljevo	0.32 26
1458/1	D.Crniljevo	0.07 46
1458/2	D.Crniljevo	0.04 57
1468	D.Crniljevo	0.02 80
1469	D.Crniljevo	0.38 79
1470/2	D.Crniljevo	1.50 00
1470/3	D.Crniljevo	0.35 11
1471/1	D.Crniljevo	0.55 76
1471/2	D.Crniljevo	0.51 80
1473/2	D.Crniljevo	0.13 40
1474	D.Crniljevo	0.74 60
1476/1	D.Crniljevo	0.09 38
1476/2	D.Crniljevo	0.10 60
1476/3	D.Crniljevo	0.16 31
1479/3	D.Crniljevo	0.20 91
2000/1	D.Crniljevo	0.51 45
	Ukupno	33.75.51

(C) je Zakupodavac saglasan da Zakupoprimac izvodi radove na eksploatacionom polju ležišta „Jovanovića brdo“ u svemu u skladu sa Rešenjem ministarstva rudarstva i energetike od 03.12.1996.godine.

STOGA, Ugovorne strane ugovaraju kako sledi:

1.Predmet zakupa

1.1 Zakupodavac daje a Zakupoprimac prima u zakup nepokretnosti navedene u Tabeli br.1. na period do 01.03.2017.godine počev od dana stupanja na snagu ovog Ugovora.

2.Sadržina prava zakupa

2.1. Pravo zakupa sastoji se u pravu Zakupoprimca da za vreme koje je ovim ugovorom određeno a na nepokretnostima navedenim u Tabeli br.1 izvodi radove po osnovu zaključenog Ugovora o izvođenju radova od 12.11.2013, zavedenog kod Zakupca pod brojem 140 odnosno kod Zakupoprimca pod brojem 55 te da po isteku zakupa ukloni stvari i lica sa istih

2.2. Zakupoprimac nema obavezu, a imajući u vidu sadržinu prava zakupa da nepokretnosti navedene u Tabeli br.1 vrati u stanju u kome ih je primio niti na isplatu bilo kakve naknade štete.

2.3. Površina zakupljenog zemljišta iznosi 33 ha 75 a 51 m .

3. Obaveza plaćanja zakupnine

3.1. Zakupoprimalac se obavezuje da za zakupljene nepokretnosti plaća Zakupodavcu mesečno iznos od 1000 EUR u dinarskoj protivvrednosti po srednjem kursu NBS na dan plaćanja (*slovima: hiljadu eura*) do 15-og u mesecu za tekući mesec, počev od dana zaključenja ovog Ugovora pa sve dok pravo zakupa traje.

3.2 Fakturisanje se vrši jednom mesečno, do 3. dana tekućeg meseca za prethodni mesec.

3.3. Zakupnina je fiksna za svo vreme trajanja ugovora.

4. Obaveza plaćanja poreza

Zakupodavac se obavezuje da za vreme važenja Ugovora plaća porez na imovinu i druge dažbine vezano za nepokretnost koje je predmet zakupa.

5. Upis zakupa u registar

5.1. Zakupoprimalac ima pravo da bez posebne saglasnosti Zakupodavca zahteva upis zakupa u registar nepokretnosti.

6. Garancija Zakupodavca

6.1. Zakupodavac garantuje Zakupoprimalcu da na zakupljenom zemljištu nema tereta ili ograničenja koja bi isključivala ili ograničavala njegovo pravo zakupa onako kako je ono ustanovljeno ovim ugovorom.

6.2 Zakupodavac izjavljuje da je upoznat sa finansijskom situacijom Zakupoprimalca i njegovim načinom poslovanja i da su donete sve korporativne odluke neophodne za potpisivanje ovog ugovora.

7. Važenje ugovora i raskid

7.1. Trajanje ugovora predstavlja bitan element Ugovora o zakupu.

7.2. Ugovor o zakupu prestaje da važi:

- istekom roka iz člana iz tačke 1.1. ovog ugovora,
- na dan prenosa Eksploatacionih prava sa Zakupoprimalca na Zakupodavca ili treće lice ukoliko dođe do prenosa Eksploatacionih prava.

7.3. U slučaju da Zakupodavac jednostrano raskine ovaj ugovor i pre isteka roka navedenog u tački 1.1. Zakupoprimalac ima pravi na naknadu štete koju je pretrpeo zbog

otkaza ugovora kao i na naknadu izmakle dobiti u svemu u skladu sa Ugovorom o izvođenju radova od 12.11.2013, zavedenog kod Zakupca pod brojem 140 odnosno kod Zakupoprimca pod brojem 55.

7.4. Zakupodavac ne duguje naknadu štete u skladu sa članom 7.3. ukoliko raskine ovaj Ugovor zbog toga što Zakupoprimac ne ispunjava svoje obaveze, kao i u slučaju da ugovor raskine usled otvaranja stečaja nad Zakupoprimcem ili iz drugih razloga za raskid predviđenih Zakonom o obligacionim odnosima.

8. Rešavanje sporova

7.1. Sve sporove koji nastanu povodom prava i obaveza iz ovog ugovora ugovarači će nastojati da reše sporazumno, a u nemogućnosti pred stvarno nadležnim sudom, mesno nadležnim za teritoriju na kojoj se zakupljeno zemljište nalazi.

9. Broj primeraka ugovora i stupanje na snagu

9.1. Ugovor je zaključen u 4 primeraka, od kojih po 2 za svakog ugovarača.

9.2. Ugovor stupa na snagu danom overe kod nadležnog organa. Sve troškove overe ovog Ugovora snosi Zakupodavac.

9.3. Ugovorne strane potvrđuju da su pažljivo pročitale ovaj Ugovor, da su ga u potpunosti razumele, te svojim potpisima potvrđuju da isti predstavlja njihovu slobodno izraženu volju i da ga neće pobijati ni po kom osnovu.



Za ZAKUPODAVCA

Jiri Weis, direktor

Ksenija Miklič, direktor

ZA ZAKUPOPRIMCA

Hammerschmid Peter,
generalni direktor





РЕПУБЛИКА СРБИЈА
МИНИСТАРСТВО ЖИВОТНЕ СРЕДИНЕ,
РУДАРСТВА И ПРОСТОРНОГ ПЛАНИРАЊА

Омладинских бригада 1
11070 Нови Београд

REPUBLIC OF SERBIA
MINISTRY OF ENVIRONMENT,
MINING AND SPATIAL PLANNING

1, Omladinskih brigada Str.
11070 New Belgrade

Tel: + 381 (011) 31-31-357; 31-31-359 / Fax: + 381 (011) 31-31-394 / www.ekoplan.gov.rs



По мери природе

Број: 310-02-00554/2011-14

Датум: 08.11.2011. године

Министарство животне средине, рударства и просторног планирања Републике Србије, на основу члана 16. Закона о министарствима („Службени гласник РС”, бр. 16/2011), чл. 38. Закона о геолошким истраживањима („Службени гласник РС”, бр. 44/95) и члана 192. Закона о општем управном поступку („Службени лист СРЈ”, број 33/97 и 31/01 и „Службени гласник РС”, број 30/10), и овлашћења министра број: 021-01-6/2011 од 28.03.2011. године, доноси

ПОТВРДА О РЕЗЕРВАМА

Сировина: опекарска и керамичка глина

Лежиште: Јовановића брдо у Доњем Црниљеву

Подносилац захтева: Алас холдинг А.Д. 21000 Нови Сад, Д. Киша 3. обратио се Министарству животне средине, рударства и просторног планирања са захтевом од 29.07.2011. године да Комисија за утврђивање и оверу резерви минералних сировина размотри елаборат о резервама минералних сировина под насловом: Елаборат о резервама опекарске и керамичке глине у лежишту и унутрашњем одлагалишту лежишта Јовановића брдо у Доњем Црниљеву на дан 30.06.2011.године и у складу са Законом о геолошким истраживањима ("Сл. гласник РС", бр. 44/95) изда потврду - уверење о категоријама, класама, количинама и квалитету предметне минералне сировине.

Наведени елаборат урадило је: Геолошки институт Србије д.о.о из Београда, и одговорни аутори: Симо Мојић дипл.инж.геол а стручну контролу - ревизију извршили су: Јрадомир Миличевић дипл. инж. геол. и Слободан Радонић, дипл. инж.руд.

Комисија за утврђивање и оверу резерви минералних сировина у саставу: председник Комисије проф. др. Милоје Илић, дипл. инж. геолог., заменик председника Душан Сајић дипл. инж. геолог., Радослав Вукас дипл. инж. геолог, Зоран Теодоровић дипл. инж. руд. и Петар Поповић, дипл. инж. геолог. на седници одржаној дана 13. октобра 2011. године, уз присуство представника предузећа - подносиоца захтева и других заинтересованих лица, аутора елабората и ревидената - стручних извештача утврдила је да је предметни елаборат урађен према одредбама Закона о утврђивању и разврставању резерви минералних сировина и приказивању података геолошких истраживања ("Службени лист СРЈ" бр. 12/98), Закона о геолошким истраживањима ("Сл. гласник РС", бр. 44/95) и Закона о рударству ("Сл. гласник РС", бр. 44/95, 34/06 и 104/09), као и условима прописаним Правилником о класификацији и категоризацији резерви чврстих минералних сировина и вођењу евиденције о њима ("Службени лист СФРЈ" бр. 53/79) и констатовала да резерве могу бити оверене, на основу чега се подносиоцу захтева : Алас холдинг А.Д. 21000 Нови Сад, Д. Киша 3. издаје следећа:

ПОТВРДА - УВЕРЕЊЕ

О категоријама, класама, количинама и квалитету билансних геолошких резерви опекарске и керамичке глине у лежишту и унутрашњем одлагалишту лежишта Јовановића брдо у Доњем Црниљеву на дан 30.06.2011.године и то:

Лежиште :

Опекарске глине		
Категорија	m ³	t
А	46.367	97.835
В	603.146	1.272.639
С ₁	237.662	501.467
Укупно: А+В+С ₁	887.175	1.871.941
Керамичке глине		
Категорија	m ³	t
А	32.800	63.961
В	315.067	614.381
С ₁	57.275	111.686
Укупно: А+В+С ₁	405.142	790.028

Унутрашње одлагалиште:

Опекарске глине		
Категорија	m ³	t
В	442.410	929.062
С ₁	121.937	256.068
Укупно: В+С ₁	564.347	1.185.129
Керамичке глине		
Категорија	m ³	t
В	100.795	197.558
С ₁	1.834	3.595
Укупно: В+С ₁	102.629	201.153

Квалитет минералне сировине је:

ОПЕКАРСКЕ ГЛИНЕ

Лежиште :

Просечан садржај у %								
SiO ₂	Al ₂ O ₃	Fe ₂ O ₃	TiO ₂	CaO	MgO	Na ₂ O	K ₂ O	G. Ž.
66,79	22,44	1,89	0,82	0,81	0,93	0,29	2,52	16,93

Унутрашње одлагалиште:

Просечан садржај у %							
SiO ₂	Al ₂ O ₃	CaO	MgO	Fe ₂ O ₃	Na ₂ O	K ₂ O	G. Ž.
71,11	15,90	0,64	0,63	2,13	0,21	2,68	6,29

КЕРАМИЧКЕ ГЛИНЕ

Лежиште :

Пластичност по Пфефферкорну просечно износи 18,15%. Скупљање сушењем на 105°С просечно износи 4,21%, скупљање паљењем на 900°С просечно износи 3,78%,

скупљање паљењем на 1000°C просечно износи 7,54%, скупљање паљењем на 1100°C просечно износи 9,50%.

Унутрашње одлагалиште:

Керамичка својства керамичке глине из унутрашњег одлагалишта "Јовановића брдо" Пластичност по Пфефферкорну просечно износи 29,00%. Скупљање сушењем на 105°C просечно износи 3,19%; скупљање жарењем на 1000°C средња вредност износи 6,16%; скупљање жарењем на 1100°C средња вредност износи 8,15%; скупљање жарењем на 1200°C, средња вредност износи 9,46%.

Координате оверених билансних резерви лежишта:

Лежиште :

Y	X
7 390 463,05	4 924 971,53
7 390 650,33	4 924 914,12
7 390 787,69	4 924 905,21
7 390 791,45	4 924 803,38
7 390 694,47	4 924 799,79
7 390 639,17	4 924 750,85
7 390 646,65	4 924 719,94
7 390 638,59	4 924 694,37
7 390 538,43	4 924 643,76
7 390 426,28	4 924 599,21
7 390 407,63	4 924 579,39
7 390 364,07	4 924 576,36
7 390 321,32	4 924 539,41
7 390 221,78	4 924 500,77
7 390 175,40	4 924 471,36
7 390 203,97	4 924 439,65
7 390 278,75	4 924 408,97
7 390 268,52	4 924 381,25
7 390 261,41	4 924 343,05
7 390 186,51	4 924 342,11
7 390 152,68	4 924 390,00
7 390 173,31	4 924 471,45
7 390 167,34	4 924 584,77
7 390 169,68	4 924 789,44
7 390 356,33	4 924 789,44

Унутрашње одлагалиште:

Y	X
7390715,14	4924660,99
7390791,02	4924558,85
7390715,96	4924506,38
7390716,03	4924427,94
7390329,26	4924406,39
7390328,99	4924507,71
7390514,79	4924507,71
7390614,31	4924607,72

Могућности употребе минералне сировине су:

Опекарске глине:

у производном процесу фабрике опекарских производа „Зорка – Опека“ за производњу (блокова, фасадне опеке, монте, термо блока и др.).

Керамичке глине:

у производном процесу фабрике опекарских производа „Зорка – Опека“ као додаток опекарским глинама у количини од 30%.

Ова потврда - уверење је законски докуменат о билансним геолошким резервама минералних сировина издата је у 3 (три) примерка, од којих је један примерак достављен предузећу - подносиоцу захтева, а по један Министарству животне средине, рударства и просторног планирања и Комисији за утврђивање и оверу резерви минералних сировина.

Доставити:

- 1 Алас холдинг А.Д. 21000 Нови Сад,
Д. Киша 3,
- 2 Сектор за рударство и геологију,
3. Архива

ДРЖАВНИ СЕКРЕТАР



M. Muntić
2 sept

24 NOV 2011

ЗАВОД ЗА ЗАШТИТУ СПОМЕНИКА КУЛТУРЕ
" В А Љ Е В О "
УСТАНОВА КУЛТУРЕ ОД НАЦИОНАЛНОГ ЗНАЧАЈА
бр. 479/1-17
12. 01. 2018
В А Љ Е В О ГОД

На основу члана 107. став 1 и 2 Закон о културним добрима (Службени гласник Републике Србије" бр.71/94), Завод за заштиту споменика културе "Ваљево" даје :

**УСЛОВЕ ЧУВАЊА, ОДРЖАВАЊА И КОРИШЋЕЊА ЗА ИЗРАДУ
ПРОЈЕТНЕ ДОКУМЕНТАЦИЈЕ ЗА ЕКСПЛОАТАЦИЈУ ОПЕКАРСКЕ И
КЕРАМИЧКЕ ГЛИНЕ НА ПОВРШИНСКОМ КОПУ "ЈОВАНОВИЋА
БРДО У ДОЊЕМ ЦРНИЉЕВУ, ОПШТИНА КОЦЕЉЕВА**

1. На простору означеном координатама:

№	Y	X	
T ₁	7 390 100	4 925 000	
T ₂	7 390 900	4 925 000	
T ₃	7 390 900	4 924 300	
T ₄	7 390 100	4 924 300	

нема регистрованих археолошких налазишта и споменика културе. У широј околини налазе се три археолошка налазишта (823, 57 и 58 (Карта 1).

2.

- Забрањено је вађење и одвожење камена и земље са археолошких локалита, пре окончања заштитних археолошких истраживања.
-
- Забрањује се привремено или трајно депоновањ земље, камена, смећа и јаловине у на и у близини археолошких локалитета.
-

- Уколико се накнадно открију археолошки локалитет, исти се не смеју уништавати и на њима вршити неовлашћена прекопавања, ископавања и дубока преоравања.
 - Инвеститор објекта је дужан да обезбеди средства за истраживања, заштиту, чување, публиковање и излагање добра које ужива предходну заштиту које се открије приликом изградње инвестиционог објекта- до предаје добра на чување овлашћеној установи заштите.
 - (члан 110. Закона о културним добрима)

 - Археолошки локалитети се не смеју уништавати и на њима вршити неовлашћено прекопавања, ископавања и дубока заоравања (преко 30 цм).
 - У случају трајног уништавања или нарушавања археолошког локалитета због инвестиционих радова, спроводи се заштитино ископавање о трошку инвеститора.
 - (члан 110. Закона о културним добрима)

 - Уколико би се током земљаних радова наишло на археолошке предмете извођач радова је дужан да одмах, без одлагања прекине радове и обавести надлежни Завод за заштиту споменика културе и да предузме мере да се налаз не уништи и не оштети, те да се сачува на месту и у полагају у коме је отривен (члан 109. ст.1 Закона о културним добрима).
- . Инвеститору се дозвољава да започне истраживања директно на основу датог решења о условима за предузимање мера техничке заштите и других радова.
4. Инвеститор је дужан да издаваоцу овог решења пријави почетак радова као и да у року од 15 дана од дана завршетка радова о томе обавести доносиоца овог решења ради прегледа и провере на лицу места да ли су радови изведени у складу са ставом 2.
5. Решења која у оквиру своје надлежности издаје Завод не ослобађа подносиоца захтева прибављања других услова и сагласности предвиђених прописима о изградњи објеката и уређењу и планирању простора и насеља.

Образложење:

Акционарско Друштво "Керамика Холдинг" д.о.о., са седиштем у Новом Београду обратило се 17. 10. 2017. године Заводу за заштиту споменика Културе "Ваљево", са захтевом за добијање Услови чувања, одржавања и коришћења за израду пројетне документације за експлоатацију опекарске и керамичке глине на површинском копу "Јовановића брдо у Доњем Црниљеву, општина Коцељева. У прилогу је достављена пратећа документација, пројекат и топографска карта у размери 1: 25 000 са назначеним зонама ширег.

По обављеном увиду у службену евиденцију Завода, обиласком терена, проучавањем литературе, консултацијама са Републичким заводом утврђено је да је на простору означеном координатама:

№	Y	X	
T ₁	7 390 100	4 925 000	
T ₂	7 390 900	4 925 000	
T ₃	7 390 900	4 924 300	
T ₄	7 390 100	4 924 300	

дозвољена експлоатација опекарске и керамичке глине.

Тачком 2 диспозитива овог решења указује на обавезу која произилази из самог Закона о културним добрима (члан 109 и 110).

ПРАВНА ПОУКА: На решење се може уложити жалба у року од 15 дана, од дана пријема, Републичком заводу за заштиту споменика културе, а преко овог Завода.

Обрађивач:

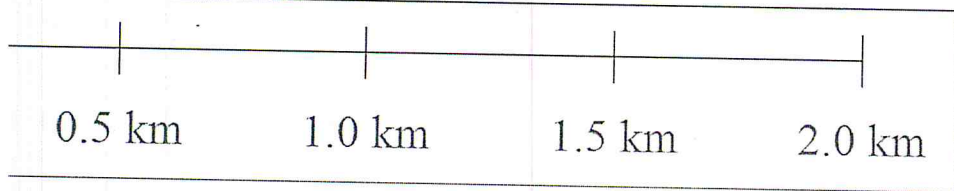
Радивоје Арсић М.А археолог

директор Завода

др Ксенија Стевановић



Достављено: Керамика Холдинг



Република Србија
ЗАВОД ЗА ЗАШТИТУ ПРИРОДЕ СРБИЈЕ
Нови Београд, Др Ивана Рибара бр. 91
Тел: +381 11/2093-802; 2093-803
Факс: + 381 11/2093-867

Завод за заштиту природе Србије, Београд, Ул. др Ивана Рибара бр. 91, на основу чл. 9. Закона о заштити природе („Службени гласник РС“, бр. 36/2009, 88/2010, 91/2010 – исправка и 14/2016) и члана 136. Закона о општем управном поступку („Службени гласник РС“, бр. 18/2016), поступајући по захтеву који је поднело Друштво са ограниченом одговорношћу за производњу керамике Београд „Зорка–Керамика“ д.о.о. из Београда, Бул. Михајла Пупина бр. 10в, 1 спрат, стан 114, за издавање услова заштите природе за израду пројектно-техничке документације експлоатације опекарске и керамичке глине на површинском копу „Јовановића брдо“, код Доњег Црниљева, општина Коцељева, дана 27-11 2018. године под 03 бр. 020-2888/3 доноси

РЕШЕЊЕ

1. Простор на којем је планиран наставак експлоатације опекарске и керамичке сировине на површинском копу „Јовановића брдо“, код Доњег Црниљева, општина Коцељева, не налази се нити обухвата делове заштићених природних добара или добара за које је покренут поступак заштите, као ни еколошку и емералд мрежу. Сходно томе, издају се услови заштите природе:

Услови експлоатације минералне сировине:

- 1) Експлоатацију вршити у подручју дефинисаном следећим координатама:

Тачка	X	Y
1.	4 925 000	7 390 100
2.	4 925 000	7 390 900
3.	4 924 300	7 390 900
4.	4 924 300	7 390 100

- 2) За потребе експлоатације израдити одговарајући допунски рударски пројекат;
- 3) Применити организацију рада и таква решења којима ће се спречити, тј. онемогућити загађење земљишта, подземних и површинских, сталних и повремених водотокова и ваздуха;
- 4) Настојати да се избегне сеча стабала при изради приступних путева. Уколико то није могуће, дознаку прибавити од ЈП „Србијашуме“, односно надлежног шумског газдинства, без обзира да ли су стабла у државном или приватном власништву;
- 5) Површински коп развијати у складу са овереним билансним резервама и до мере докле је могуће прилагодити технологију откопавања тако да се негативни утицаји на људе, објекте, као и инфраструктурне објекте у непосредној близини елиминишу или сведу у дозвољене границе;

- 6) Забрањено је депоновати јаловину у и уз водотоке (привремене и сталне);
- 7) При експлоатацији нагиб, висину сваке етаже, укупан број етажа и завршну косину планирати тако да се обезбеди сигурност при раду и стабилност терена у целини;
- 8) Током рада површинског копа водити рачуна о могућој појави клизишта, одрона, спирања, јаружања и др. У случају њихове појаве предузети одговарајуће мере, а након санације установити редовно праћење стања, а све у циљу заштите људи, објеката и механизације;
- 9) Предвидети одговарајућу инфраструктуру, посебно ону која се односи на водоснабдевање и евакуацију отпадних вода прикључењем на постојећу градску водоводну и канализациону мрежу. Уколико то није могуће потребно је воду за пиће, као и санитарну воду обезбедити постављањем цистерне или на други адекватан начин. За отпадне површинске воде (са површинског копа, манипулативних површина) обезбедити адекватно одвођење израдом каналске мреже уз постављање решетке и таложника, како би се спречило одношење већих количина чврстих и суспендованих честица у реципијент. Отпадне воде из радионица и/или магацина (уколико постоје или се планира њихова изградња) не испуштати директно у водоток или земљиште. За санитарно фекалне отпадне воде неопходна је минимум израда непропусне септичке јаме, за коју се мора обезбедити редовно пражњење од стране надлежне институције.
- 10) Осветљење површинског копа мора бити урађено у складу са важећим прописима;
- 11) За напајање електричном енергијом на радилишту користити постојећи електросистем или агрегат;
- 12) Предвидети системе за отпрашивање на површинском копу како би се спречило аерозагађење;
- 13) При складиштењу и транспорту сировине применити мере којима ће се онемогућити расипање ситних и финих фракција, како унутар површинског копа тако и ван њега (дуж саобраћајнице);
- 14) Допремање мазива и горива за агрегат и ангажовну механизацију која се користи на површинском копу обављати у цистернама, или на други начин у складу са позитивним прописима;
- 15) Сервисирање механизације обезбедити у стручним механичарским радионицама или уколико то није могуће обезбедити површину унутар експлоатационог поља и инфраструктурно је опремити како би се спречило загађење земљишта и подземних и површинских водотокова;
- 16) Горњу ивицу копа, а по потреби и бочне ивице на адекватан начин и сукцесивно обезбеђивати како би се спречило страдање људи и животиња;
- 17) Након завршетка експлоатације предвидети одговарајућу санацију и рекултивацију терена (површинског копа, одлагалишта јаловине и др.), а према посебном Пројекту санације и рекултивације чија је израда дефинисана законском регулативом;

Студијом процене утицаја:

- 1) Дефинисати површине на којима је до сада вршена експлоатација, одлагана јаловина и површину под рудничким објектима и др.;

- 2) Идентификовати све фазе радова који се одвијају на подручју које је предмет Студије (експлоатација, транспорт, привремено одлагање глине, депоновање јаловине и др.)
 - 3) Идентификовати могуће изворе загађења у свим фазама рада, као и фазе које могу имати негативног утицаја на животну средину и природу и при том посебно обрадити поглавља која се односе на заштиту вода, земљишта и ваздуха, како у току рада тако и за случај акцидента имајући при том у виду да је потребно:
 - Дефинисати удаљеност постојећих насеља, индивидуалних стамбених, привредних, инфраструктурних и других објеката од завршне контуре површинских копова и одлагалишта јаловине;
 - Приказати примењене мере и решења за транспорт, депоновање и руковање опасним и штетним материјама (дизел и моторним горивима, уљима и др.);
 - Дефинисати могућност појаве нестабилности (клизишта, откидања) на површинском копу и одлагалишту јаловине и установити обавезу континуираног праћења поменутих појава нестабилности;
 - У оквиру водоснабдевања дефинисати неопходне количине воде за пиће и техничке воде, као и начин на који ће површински коп њима снабдевати;
 - У оквиру отпадних вода разматрати мере и решења која се односе на отпадне санитарно-фекалне воде, подземне и површинске атмосферске воде у површинском копу, воде из радионица где је могуће просипање уља и мазива, паркинг простора и других манипулативних површина. Обавезно дефинисати реципијент и предвидети редовно праћење и мерење квалитета вода које се упуштају у реципијент (уколико се отпадне воде упуштају у реципијент/водоток морају бити најмање истог квалитета као и пројектовани квалитет воде водотока у који се упуштају);
 - 4) Посебно обрадити поглавља која се односе на ваздух. У циљу ограничења емисије издувних гасова и прашине пореклом од откопа, транспорта и припреме предвидети решења и мере за:
 - 5) Идентификовати и могуће изворе буке, затим изворе загађења земљишта и разрадити мере и решења којима ће они елиминисати или бити у дозвољеним границама.
 - 6) Предвидети адекватан третман истрошених и замењених делова опреме и инсталација рудника (начин сакупљања, локација за одлагање, евакуација).
 - 7) У студији приложити прибављене услове и мишљења и других надлежних институција и организација.
2. Ово решење не ослобађа подносиоца захтева да прибави и друге услове, дозволе и сагласности предвиђене позитивним прописима.
 3. У случају измене пројектне документације, потребно је поднети нови захтев.
 4. Уколико подносилац захтева у року од две године од дана достављања овог решења не отпочне радове и активности за које је ово решење издато, дужан је да поднесе захтев за издавање новог решења.
 5. Такса за издавање овог Решења у износу од 25.000,00 динара је одређена у складу са чл. 2. став 3. тачка 3. Правилника о висини и начину обрачуна и наплате таксе за издавање акта о условима заштите природе („Службени гласник РС“, бр. 73/2011, 106/2013).

Образложење

Завод за заштиту природе Србије је примио дана 08.10.2018. године захтев заведен под 03 бр. 020-2888/1, који је поднело Друштво са ограниченом одговорношћу за производњу керамике Београд „Зорка–Керамика“ д.о.о. из Београда, Бул. Михајла Пупина бр. 10 в, 1 спрат, стан 114, за издавање услова заштите природе за израду пројектно-техничке документације експлоатације опекарске и керамичке глине на површинском копу „Јовановића брдо“, код Доњег Црниљева, општина Коцељева.

На основу достављене документације утврђено је следеће:

- Подручје на којем је предвиђен наставак експлоатације, према намени површина (Просторни план општине Коцељева – „Службени лист општине Коцељево“, бр. 19/12), налази се у зони експлоатације минералних сировина, у комплексу површинског копа „Јовановића брдо“ у Доњем Црниљеву, (Информација о локацији Општинске управе Коцељева – Одељење за урбанизам, комуналне, стамбене и мовинско-правне послове)
- Експлоатација на површинском копу се врши од 1973. године;
- Утврђене су резерве „А“ „В“ и „С₁“ категорије у:
 - лежишту „Јовановића брдо“ опекарске глине у количини од 887.175 m³ и керамичке глине у количини од 405.142 m³ и на
 - унутршњем одлагалишту ПК „Јовановића брдо“ у количини од 564.347 m³ опекарске глине и 102.629 m³ керамичке глине
- Концепција експлоатације керамичких и опекарских глина на овом лежишту подразумева: откопавање површинског слоја јаловине са хумусом, утовар јаловине у камионе, транспорт јаловине на одлагалиште, откопавање глине хидрауличним багером, утовар глине у камионе, транспорт глине до фабричког круга.

Увидом у Централни регистар заштићених природних добара и документацију Завода, а у складу са прописима који регулишу област заштите природе, утврђени су услови заштите природе из диспозитива овог решења. Установљено је да у обухвату Пројекта нема заштићених подручја за које је спроведен или покренут поступак заштите, утврђених еколошки значајних подручја Републике Србије, као ни евидентираних природних добара, нити објеката геонаслеђа (Инвентар објеката геонаслеђа Србије (2005, 2008)).

Подручје на којем се могу изводити радови на експлоатацији опекарских и керамичких глина дефинисано је тачком 1) овог решења.

Законски основ за доношење решења:

Закон о заштити природе („Службени гласник РС“, бр. 36/2009, 88/2010, 91/2010 – исправка и 14/2016); Закон о заштити животне средине („Службени гласник РС“, бр. 135/2004, 36/2009, 36/2009 - др. закон, 72/2009 - др. закон, 43/2011 - одлука УС, 14/2016 и 76/2018).

Експлоатација опекарске и керамичке глине на површинском копу „Јовановића брдо“, може се реализовати под условима дефинисаним овим решењем, јер је процењено да неће значајно утицати на природне вредности подручја.

На основу свега наведеног, одлучено је као у диспозитиву овог решења.

Такса на захтев и такса за решење, по Тар. бр. 1. и Тар. бр. 9. су наплаћене у складу са Законом о републичким административним таксама („Службени гласник РС“, бр. 43/2003, 51/2003, 61/2005, 5/2009, 54/2009, 50/2011, 93/2012, 65/2013-др. закон, 83/2015, 112/2015, 113/2017 и 3/2018-исправка, Усклађени динарски износи из Тарифе републичких административних такси - 50/2018).

Упутство о правном средству: Против овог решења може се изјавити жалба Министарству заштите животне средине у року од 15 дана од дана пријема решења. Жалба се предаје писмено или изјављује усмено на записник Заводу за заштиту природе Србије, уз доказ о уплати Републичке административне таксе у износу од 470,00 динара на текући рачун бр. 840-742221843-57, позив на број 59013 по моделу 97.

ДИРЕКТОР
Александар Драгишић



Достављено:
Подносиоцу захтева
Архиви х 2



PRIVREDNO DRUŠTVO ZA PROIZVODNJU, INŽENJERING, PROJEKTOVANJE I MARKETING
TERRAGOLD&Co d.o.o. BEOGRAD, MOKROLUŠKA NOVA 1, 11050 BEOGRAD

PIB 104808941 ■ Matični broj 20245824 ■ TR 330-4005436-44 ■ WWW.TERRAGOLD.CO.RS

DOPUNSKI RUDARSKI PROJEKT EKSPLOATACIJE OPEKARSKIH I KERAMIČKIH GLINA NA POVRŠINSKOM KOPU "JOVANOVIĆA BRDO" KOD DONJEG CRNILJEVA

I Z V O D

INVESTITOR

ZORKA-KERAMIKA d.o.o. Beograd

Ogranak Kop Donje Crniljevo

Beograd, septembar 2018. godine



Excellent
Small & Medium Enterprises
Privredna komora Srbije
Chamber of Commerce and Industry of Serbia



Tel/fax +381-11-3474-806
office@terraged.co.rs
www.serbiaming.rs



PRIVREDNO DRUŠTVO ZA PROIZVODNJU, INŽENJERING, PROJEKTOVANJE I MARKETING
TERRAGOLD&Co doo BEOGRAD, MOKROLUŠKA NOVA 1, 11050 BEOGRAD

PIB 104808941 ■ Matični broj 20245824 ■ TR 330-4005436-44 ■ WWW.TERRAGOLD.CO.RS

IZVOD DOPUNSKOG RUDARSKOG PROJEKTA EKSPLOATACIJE OPEKARSKIH I KERAMIČKIH GLINA NA POVRŠINSKOM KOPU "JOVANOVIĆA BRDO" KOD DONJEG CRNILJEVA

INVESTITOR

Zorka-Keramika doo Beograd Ogranak Kop Donje Crniljevo

Glavni projektant

Dragan Milošević, dipl. inž. rudarstva

Odgovorni projektanti

Dr Branko Petrović, dipl. inž. rudarstva

Dragan Pavlović, dipl. inž. rudarstva

Mirjana Milošević, dipl. ecc

Saradnici

Nenad Lončarević, dipl. inž. geologije

Nenad Nedeljković, dipl. inž. rudarstva

Vesna Živojinović, dipl. inž. rudarstva

Milica Radeka, dipl. geograf, za oblast životne sredine

Vladimir Selenić, dipl. inž. šumarstva

Bojan Đorđević, dipl. inž. građevine

Marina Aćimović, dipl. geograf



Excellent
Small & Medium Enterprises
Privredna komora Srbije
Chamber of Commerce and Industry of Serbia



Tel/fax +381-11-3474-806
office@terrargold.co.rs
www.serbiامينing.rs

SADRŽAJ:

1. OPŠTI DEO	1
1.1. GEOGRAFSKI POLOŽAJ I KOMUNIKACIONE PRILIKE	2
1.2. LOKACIJA LEŽIŠTA I EKSPLOATACIONOG POLJA	2
1.3. MORFOLOŠKO-HIDROLOŠKE I KLIMATSKE KARAKTERISTIKE PODRUČJA	2
1.4. GEOLOŠKE KARAKTERISTIKE ŠIREG PODRUČJA	2
1.5. GEOLOŠKA GRAĐA LEŽIŠTA	5
1.6. OPIS LEŽIŠTA	5
1.7. GENEZA LEŽIŠTA	6
1.8. TEKTONIKA LEŽIŠTA	6
1.9. HIDROGEOLOŠKE KARAKTERISTIKE	6
1.10. INŽENJERSKO-GEOLOŠKE KARAKTERISTIKE LEŽIŠTA	7
1.11. VRSTA, KVALITET I KOLIČINA MINERALNE SIROVINE	8
2. TEHNIČKI OPIS PROJEKTOG REŠENJA	10
2.1. RUDARSKO-TEHNOLOŠKI DEO	10
2.1.1. Prostorno ograničenje površinskog kopa	10
2.1.2. Konstruktivni parametri površinskog kopa i odlagališta	10
2.1.3. Analiza geomehaničke stabilnosti kosina	10
2.1.4. Sistem eksploatacije	10
2.2. TEHNIČKI OPIS TEHNOLOGIJE OTKOPAVANJA I UTOVARA OTKRIVKE	11
2.3. TEHNIČKI OPIS TRANSPORTA I ODLAGANJA JALOVINE	11
2.4. TEHNIČKI OPIS TEHNOLOGIJE OTKOPAVANJA, UTOVARA I TRANSPORTA OPEKARSKIH I KERAMIČKIH GLINA 12	
2.5. PRIPREMNI I POMOĆNI RADOVI	12
2.6. TEHNIČKI OPIS ODVODNJAVANJA I ZAŠTITE OD PODZEMNIH I POVRŠINSKIH VODA	12
2.6.1. Zaštita površinskog kopa od površinskih i podzemnih voda	12
2.7. TEHNIČKI OPIS REKULTIVACIJE	12
2.7.1. Tehnička rekultivacija	13
2.7.2. Biološka rekultivacija	13
2.7.2.1. Tehnologija rada	14
2.8. TEHNIČKI OPIS SNABDEVANJA POGONSKOM ENERGIJOM, INDUSTRIJSKOM I PITKOM VODOM	14
2.8.1. Podaci o snabdevanju električnom energijom	14
2.8.2. Podaci o snabdevanju električnom energijom	14
2.8.3. Podaci o izvorima snabdevanja i lokaciji objekata za snabdevanje vodom	14



PRIVREDNO DRUŠTVO ZA PROIZVODNJU, INŽENJERING, PROJEKTOVANJE I MARKETING
TERRAGOLD&Co d.o.o. BEOGRAD, MOKROLUŠKA NOVA 1, 11050 BEOGRAD

PIB 104808941 ■ Matični broj 20245824 ■ TR 330-4005436-44 ■ WWW.TERRAGOLD.CO.RS

2.8.4.	Podaci o objektima za tretiranje otpadnih materija	14
2.9.	TEHNIČKI OPIS REMONTA I ODRŽAVANJA.....	14
2.10.	TEHNIČKI OPIS SIGNALIZACIJE I AUTOMATIZACIJE I SISTEMA VEZA.....	15



Excellent
Small & Medium Enterprises
Privredna komora Srbije
Chamber of Commerce and Industry of Serbia



Tel/fax +381-11-3474-806
office@terrargold.co.rs
www.serbiامينing.rs

1. OPŠTI DEO

Naziv projekta:

DOPUNSKI RUDARSKI PROJEKAT EKSPLOATACIJE OPEKARSKIH I KERAMIČKIH GLINA NA POVRŠINSKOM KOPU "JOVANOVIĆA BRDO" KOD DONJEG CRNILJEVA

Podaci o investitoru:

Investitor:

Zorka-Keramika doo Beograd Ogranak Kop Donje Crniljevo

Sedište:

Donje Crniljevo bb

Donje Crniljevo, Koceljeva

Podaci o autoru projekta:

TERRAGOLD&CO d.o.o. BEOGRAD

Sedište:

Beograd, Mokroluška nova 1

Glavni projektant:

Dragan Milošević, dipl. inž. rudarstva

1.1. GEOGRAFSKI POLOŽAJ I KOMUNIKACIONE PRILIKE

Ležište opekarskih i keramičkih glina "Jovanovića brdo" nalazi se na severozapadnim padinama planine Vlašić, na nadmorskoj visini koja iznosi od 210 do 240 m. Teritorijalno, istraženo ležište pripada opštini Koceljevo, od koje je udaljeno oko 21 km. Od postojeće fabrike fasadnih opeka "Zorka Opeka" u Donjem Crniljevu ležište je udaljeno oko 500 m. Od Šapca, gde se nalazi fabrika keramičkih pločica "Zorka-Keramika" ležište je udaljeno oko 60 km.

Inače, selo Gornje Crniljevo, na čijem se području nalazi ležište, je elektrificirano i poseduje električnu energiju od 220 V kao i trafo stanicu.

1.2. LOKACIJA LEŽIŠTA I EKSPLOATACIONOG POLJA

Tabela 1.1. Koordinate prelomnih tačaka granice eksploatacionog polja

	Y	X
T ₁	7 390 100	4 925 000
T ₂	7 390 900	4 925 000
T ₃	7 390 900	4 924 300
T ₄	7 390 100	4 924 300

1.3. MORFOLOŠKO-HIDROLOŠKE I KLIMATSKE KARAKTERISTIKE PODRUČJA

Šira okolina istraživanog područja, odnosno tamnavski tercijarni basen u užem smislu, kao i obod basena, karakterišu se tipičnim nisko-planinskim zemljištem, sa visinama od 150 – 350 m, sa izuzetkom mlađe paleozojskih sedimenata planine Vlašić na severozapadu, čije su tvorevine predstavljale izvorni materijal za genezu pojedinih ležišta keramičkih i opekarskih glina, odnosno kvarcnih peskova.

U vezi sa ovakvim geološkim sastavom terena, odmah treba naglasiti da je morfologija istražnog područja bila uslovljena petrografskim sastavom podloge, odnosno da su nakon ingresije miopliocenskih voda intenzivno izraženom erozijom i denudacijom u miopliocenskim sedimentima istražnog područja, obrazovani brojni erozioni useci, tako da je površina izdeljena na veći broj grebena, rtova, uvala i kosa.

Što se, pak, tiče hidrogeoloških prilika u istražnom prostoru sa izuzetkom reke Tamnave na jugozapadu, šira okolina istražnog područja u SO Koceljevo i SO Vladimirci karakteriše se nepostojećim površinskim tokovima, odnosno, ukratko rečeno, nedostatkom industrijskih voda, odnosno, voda za šire potrebe stanovništva.

Najviša kota terena u ležištu "Jovanovića brdo" je 245 m, dok je najniža 209 m.

Ležište je povoljno za eksploataciju i dugi niz godina eksploatacija se vrši površinskim kopom od 1973. godine.

Klimatski posmatrano, područje se odlikuje tipičnom umereno-kontinentalnom klimom sa suvim i toplim periodom od juna do oktobra i hladnim i snežno-kišnim periodom od novembra do maja meseca.

1.4. GEOLOŠKE KARAKTERISTIKE ŠIREG PODRUČJA

Šire područje ispitivanog terena izgrađuju paleozojske tvorevine, zatim tercijarni sedimenti (gornjeg miocena) i kvartar. U okviru paleozojskog kompleksa zastupljen je stariji i mlađi paleozoik. Stariji paleozoik je predstavljen devonom, a mlađi karbonom i permom.

S obzirom na izvestan broj prelaznih devonsko-karbonskih serija, nije bilo moguće izvršiti podelu na stariji i mlađi paleozoik već su zajednički prikazani devon i karbon, a posebno perm.

Seriya peščara i škrljaca (D)

Najstarije tvorevine u obimu ispitivane oblasti predstavljaju sedimenti serije peščara i škrljaca, koji leže u jezgru vlašičko-blizenskog antiklinorijuma. Raniji istraživači ubrajali su ove klastične tvorevine u mlađi paleozoik, označavajući ih na geološkim kartama kao neraščlanjeni permokarbon i karbon.

Osnovna karakteristika ove serije je smenjivanje peščarskih i argilitskih stena. Vertikalna smena je jače izražena i ispoljava se u naizmeničnom decimetarskom smenjivanju. U okviru metamorfsanih pelitskih sedimenata izražene su i fine mikropromene, odnosno litaž.

Petrografskim ispitivanjima konstatovani su: metamorfsani peščari, filiti argilofiliti, breče i konglomerati.

Seriya škrljaca i peščara (D, C)

U ovu stratigrafsku neraščlanjenu seriju svrstani su škrljci i peščari u široj okolini Osečine, Dragijevce, Komirića, Cvetulje, Gornje Sipulje, Miličnice i Družetića.

Ove klastične tvorevine leže u neposrednoj podini baškirskih krečnjaka, a karakterišu se odsustvom ili samo sporadičnim pojavljivanjem fosilonosnih gornjodevonskih krečnjaka.

Za razliku od većeg dela vlašičko-blizanskog horst-antiklinorijuma, u pojedinim područjima talože se dakle, za vreme dela devona i donjeg i delom srednjeg karbona isključivo argilitsko-peščarske tvorevine.

Seriya konglomerata i škrljaca (D₃ + C)

Ovoj kartiranoj jedinici pripada konglomeratično-škrljava serija, izgrađena od argilofilita sa pretaloženim valucima i blokovima, pretežno krečnjačkih stena iz podine i ređe sa interkalacijama i sočivima krečnjaka.

Najveće rasprostranjenje imaju sedimenti ove serije u dolini Uba, zatim u Brankovini, Balačkoj, Tuđinu i Sirdiji, dok se u ostalim područjima sporadično javljaju ili uopšte nisu razvijeni.

U konglomeratično-škrljavim sedimentima u području reke Uba, zatim u Balačkoj i široj okolini Osečine, konstatovana su na više mesta sočiva ili pretaloženi komadi srednjokarbonskih krečnjaka sa fuzulinidama i drugom foraminiferskom faunom.

Debljina serije konglomerata i škrljaca je različita i iznosi od nekoliko metara do više desetina metara.

Krečnjaci i glineni škrljci vizeskog i namirskog kata (C_{1,2})

Nalazima konodontske faune u seriji sedimenata kod Osečine (pored puta Osečina – Komirić) utvrđena je vizesko-namirska starost ove serije. Serija je izgrađena od naizmenično poređanih crnih slojevitih i bankovitih krečnjaka i glinenih škrljaca. Ponekad se umesto argilošista javljaju škrljavi, bituminozni krečnjaci, koji se po svom izgledu malo razlikuju od glinenih škrljaca. Najveća debljina ove serije je u široj okolini Osečine i u gornjem toku Uba (oko 40 metara).

Perm (P)

Permske tvorevine javljaju se, kao i karbonske, uglavnom u obodnim delovima vlašičko-blizanskog horst-antiklinorijuma. Leže transgresivno preko starijih sedimenata, a predstavljene su konglomeratično-brečoidnim krečnjacima i terigenim naslagama srednjeg perma, zatim prelaznom dolomitično-škrljavom serijom i fosilonosnim karbonatnim tvorevinama gornjeg perma.

Srednji perm (P₂²)

Ovi sedimenti leže transgresivno preko starije podloge. S obzirom da naviše postupno prelaze u fosilonosnu gornjopermsku seriju, uvršćeni su u srednji perm. Predstavljani su terigenim sedimentima, koje, po litološkom sastavu, izgledu i stratigrafskom položaju, možemo uzeti kao tvorevine ekvivalentne gredenskim slojevima Alpa.

Najniži deo srednjopermske serije čine srednjezrni i krupnozrni peščari, dok se znatno ređe javljaju kvarcni konglomerati (selo Blizonje). U sastavu ovih klastičnih tvorevina dominantnu ulogu ima kvarc.

Seriya dolomita i glinenih škriljaca (P_{2,3})

U jugoistočnom delu lista na prelazu iz srednjeg u gornji perm javljaju se dolomiti, koji se naizmenično smenjuju sa glinenim škriljcima. Dolomiti su sive boje mikro do fino-zrnaste strukture, a odlikuju se odsustvom jasnih tragova organizama, poroznošću, sadržajem bituminozne materije i prisustvom kvarca i kalcedona.

Gornji perm (P₃)

Najmarkantniji stratigrafski član u paleozojskoj seriji zapadne Srbije je gornji perm. Predstavljen je uglavnom tamnosivim do crnim bituminoznim, bankovitim i slojevitim krečnjacima sa interkalacijama crvenkastih i zelenkastih glinenih škriljaca. Rasprostranjenje ovih tvorevina prostorno je, skoro uvek, usko vezano za rasprostranjenje srednjopermskih naslaga.

Neogen

Slatkovodna burdigal-helvetska serija (M_{1,2})

Najstariji sedimenti u neogenoj seriji na listu Vladimirci pripadaju slatkovodnom pretortonu. U široj okolini Koceljeva, područjima Konjskog groba, Bresnice, Družetića, Majdana, Raduše i Pambukovice, ovi sedimenti leže transgresivno preko paleozoika i trijasa. Uopšte uzev, ovu seriju izgrađuju: konglomerati, slojeviti laporci sa mestimičnim interkalacijama tufita i pravim tufovima, tufozne gline, peskovite gline i peskoviti laporci.

Torton-Sarmat (M_{2,3})

U ovoj stratigrafski neraščlanjenoj seriji uvršćeni su grubi šljunkovi, peskovi i limonitisane gline, otkriveni na levoj strani Tamnave uzvodno od Koceljeva. Debljina ovih sedimenata iznosi oko 50 m.

Brakični donji sarmat (M₃₁)

Brahialinske tvorevine donjeg sarmata zauzimaju najveće prostranstvo u području Tamnave, gde su otkrivene sa obe strane reke i u dolinama njenih pritoka. Najstariji deo ove serije otkriven je na desnoj strani Tamnave, uglavnom, uzvodno od Koceljeva leži u povlaci gornjeg tortona. Predstavljen je heterogenim materijalom, počev od finih glina, pa do aglomerata. Zastupljene su ilovača, peskovite i kaolinisane gline, pesak i šljunak sa valucima od razorenih paleozojskih stena.

Panon (M₃)

Razvijen je na znatnom prostranstvu u Posavo-Tamnavi i Pocerini. Leži preko sarmata ili, transgresivno i diskordantno, preko paleozojskih i mezozojskih tvorevina, a pokrivaju ga naslage ponta. Najveće rasprostranjenje ima u slivu reke Tamnave i Dobrave. Panonski mezohalinski sedimenti predstavljeni su glinama, laporcima, kvarcnim peskovima i šljunkovima i često sadrže fosilni materijal.

Sedimentološka ispitivanja pojedinih uzoraka iz panonske serije različitih oblasti pokazala su da se u okviru nje javljaju alevritsko-glinoviti peskovi, alevritske gline, alevritski pesak i pesak sa peskovito-šljunkovitim materijalom.

Jezerski slatkovodni sedimenti zauzimaju znatno prostranstvo na Vlašiću i jugoistočnim i južnim delovima lista OGK Vladimirci, gde se javljaju u vidu manjih ili većih erozionih zaostataka. Naročito su dobro otkriveni u atarima sela Galovića, Ogladenovca, Crniljeva i Valjevske Kamenice. Slatkovodne tvorevine panona su predstavljene heterogenim litološkim članovima, među kojima preovlađuju šljunkovi, peskovi i gline.

Kvartar

Kvartarne tvorevine zauzimaju veće prostranstvo u dolini reke Tamnave. Izdvojeni su aluvijalni nanosi i rečne terase.

Aluvijalne naslage (al)

Izgrađene su od šljunkova, peskova i glina. Sastav aluvijalnih naslaga manjih rečnih tokova zavisi, uglavnom od geološke građe terena kroz koji vodotoci protiču. Tako u području Vlašića dominira grublji materijal, šljunkovi i peskovi, koji se uglavnom sastoje od fragmenata paleozojskih stena.

1.5. GEOLOŠKA GRAĐA LEŽIŠTA

Ležište "Jovanovića brdo" otkriveno je i registrovano prilikom prospekcijskih istraživanja glina na ovom području u ataru sela Donje Crniljevo.

Ležište keramičkih i opekarskih glina deponovano je u miopliocenskim sedimentima posavo-tamnavskog tercijarnog basena. Miopliocenski sedimenti u litološkom pogledu predstavljaju su razanovrsnim glinama, peskovitim glinama, peskovima, glinovitim peskovima, šljunkovima, laporcima, glincima, ugljevitim glinama sa tanjim proslojcima uglja - lignita. Produktivne gline kaolinskog tipa javljaju se u vidu sočiva različitih dimenzija u miocenskim sedimentima.

Ove gline nemaju određeni stratigrafski položaj, već se javljaju u različitim nivoima neogenog basena sa čestim postupnim prelazima od masnih glina ka peskovitim glinama i kvarcnim peskovima.

Na osnovu dosadašnjih rezultata istraživanja utvrđen je način pojavljivanja, zatim debljina, prostiranje i dubina horizonta produktivnih keramičkih i opekarskih glina kaolinskog tipa, kao i litološki sastav pratećih sedimenata u ležištu "Jovanovića brdo". Istražni radovi do 1966. godine, izvođeni su samo sa aspekta mogućnosti primene osnovnog sloja ovih glina u keramičkoj i hemijskoj industriji (punila). Međutim, u toku 1976. godine prva doistraživanja izvođena su u cilju valorizacije povlatnih tamno-sivih, žutih, plastičnih i peskovitih glina u opekarskoj industriji u fabrici opeke u Donjem Crniljevu.

Doistraživanja preduzeta u periodu 1984/85. godina imala su za cilj da se sa jedne strane objedine ova dva elaborata u jedan, a sa druge strane da se ležište keramičkih i opekarskih glina "Jovanovića brdo" okonturi sa SZ strane.

Na ovaj način, ovako izvedenim istražnim geološkim radovima, u pomenutim periodima, dobijeni su svi neophodni parametri za klasifikaciju i kategorizaciju, proračun rezervi, odnosno utvrđivanje kvaliteta i mogućnosti primene keramičkih i opekarskih glina u ležištu "Jovanovića brdo".

1.6. OPIS LEŽIŠTA

Na osnovu izvedenih istražnih geoloških radova i dobijenih rezultata uočava se da je ležište sočivastog načina pojavljivanja (keramičke gline), dok povlatne opekarske gline imaju znatno veće horizontalno rasprostranjenje i praktično predstavljaju jedan produktivan horizont u razviću miopliocenskih sedimenata u Posavo-tamnavskom tercijarnom basenu.

Rudno telo se pojavljuje u vidu sočiva nepravilnog oblika, pravca pružanja istok - zapad.

Po pružanju produktivni horizont opekarskih i keramičkih glina može se pratiti oko 600 m, a po padu oko 330 m.

Uži deo terena u okviru kojeg je izvršeno detaljno istraživanje, izrada geološkog plana, nalazi se na površini od 12,7 ha.

Ekonomski značajne opekarske i keramičke gline pojavljuju se odmah ispod neznatnog humusnog pokrivača debljine 0,5 m i promenljive su debljine 1,7 – 24,9 m, a predstavljene su uglavnom tamno-mrkim, crvenim i žuto-sivim delimično plastičnim i peskovitim glinama, prosečne debljine oko 8,82 m.

Na ovaj način, detaljno istražene opekarske gline u ležištu "Jovanovića brdo", koje predstavljaju dobru sirovinu (za izradu fasadne opeke, blokova i sl.), čine neposrednu povlatu keramičkim belim, sivo-belim, tamno-sivim plastičnim glinama.

Međutim, u zavisnosti od konfiguracije terena, erozionih faktora, keramičke gline u ležištu "Jovanovića brdo" pojavljuju se na nešto većim dubinama od 5 – 30 m i karakterišu se promenljivom debljinom od 0,40 – 7 m odnosno prosečna debljina uzeta iz radova koju čine unutrašnju konturu ležišta iznosi 2,76 m.

U podini keramičkih glina, pojavljuju se raznobojni sitnozrni glinoviti peskovi.

Laboratorijska ispitivanja podinskih peskova ukazala su na činjenicu da se zbog niskog sadržaja SiO₂, nepovoljne granulacije, kao i znatnog sadržaja ostalih štetnih komponenti ne mogu tretirati kao ekonomski značajna sirovina.

1.7. GENEZA LEŽIŠTA

Ležište keramičkih i opekarskih glina "Jovanovića brdo" se nalazi u miopliocenskoj seriji tamnavskog neogenog basena.

Istraživano ležište genetski se vezuje za kaolinizaciju feldspata u mlađe – paleozojskim filito-argilošistima, odnosno grusifikaciju, alteraciju i kaolinizaciju feldspata u mlađe paleozojskim filito-argilošistima i kvarcnim arkozim pešćarima.

Naime, u toku ingresije miocenskih voda dolazi do kaolinizacije feldspata i hidratacije liskunskih minerala (muskovit – sericit) u filito-argilošistima i koncentracije i taloženja fino – dispersne glinovite supstance u određenim depresijama miocenskih voda.

Shodno navedenom, obaranje i deponovanje fino dispersne glinovite supstance vršeno je u predisponiranim terenima – depresijama, gde su sačuvana do sada ekonomski najpoznatija ležišta "Matića brdo", "Jovanovića brdo", "Bele vode" i dr.

Čestim oscilacijama miocenskih voda, odnosno izdizanjem i produbljivanjem dna basena i taloženjem klastičnog materijala u glinovite sedimente, objašnjava se karakterističan sočivast način pojavljivanja keramičkih i opekarskih glina koje nemaju određen stratigrafski položaj, već se javljaju u različitim nivoima miocenskog basena sa čestim postupnim prelazima od masnih glina ka peskovitim glinama i kvarcnim peskovima. U prilog ovakvim genetskim postavkama može poslužiti i granulometrijski sastav keramičkih glina gde su u frakciji iznad 63 mikrometra, pored kvarca identifikovani minerali feldspata, koji su kaolinisani i limonitisani, zatim sericita, muskovita, kao i agregati kvarc-sericitskog pešćara ili škriljaca koji su delimično transformisani.

Severoistočno od ovog područja taloženi su kvarcni peskovi koji mogu naći primenu u staklarskoj i livačkoj industriji.

1.8. TEKTONIKA LEŽIŠTA

Tektonski sklop tercijarnog Posavo-tamnavskog basena karakteriše se pretežno radijalnom tektonikom (uzdužni i poprečni rasedi).

Međutim, prema podacima dosadašnjih istraživanja, a naročito iskustvenih rezultata u toku dugogodišnje eksploatacije pojedinih ležišta "Matića brdo" i "Bele vode" u ležištu "Jovanovića brdo" nisu uočeni rasedi, tako da ovo područje u celini posmatrano odlikuje se veoma mirnom tektonikom.

Tektonika miopliocenskih sedimenata, u ovom delu tamnavskog neogenog basena nije izražena, tako i u ležištu keramičkih i opekarskih glina "Jovanovića brdo" nema većih tektonskih poremećaja, s obzirom da su slojevi skoro horizontalni ili pod blagim padom.

1.9. HIDROGEOLOŠKE KARAKTERISTIKE

Hidrogeološke karakteristike ležišta uslovljene su pre svega sastavom i ispucalosti mermera, kao i geomorfološkim karakteristikama samog područja. Najveći deo istražnog prostora izgrađen je od filita, sericitskih i drugih škriljaca i mermera lokalizovanih duž padine jednog brda – Dugi deo. Ovodnjenost ovih stena, odnosno potencijalnog ležišta, uslovljena je, pre svega, pukotinskom strukturnom poroznosti.

Pored lokalne ispucalosti za ove stene su vezani i lokalni do regionalni diskontinuiteti u njihovom obodu, odnosno, okolnim stenama.

Mermeri, kao stene sa pukotinskom strukturnom poroznosti, se uglavnom karakterišu izraženom vodopropusnošću. S obzirom na njihov lokalni hipsometrijski položaj i morfologiju terena smatramo da se podzemne vode gravitaciono odvođe prema istoku, odnosno, zapadu istražnog prostora. U prilog navedenom mišljenju je i reka Tmuša i prisutne čelenke izvora koji se formiraju južno i severno od istražnog prostora.

Imajući u vidu navedeno, kao i činjenicu da jedan manji deo stenske mase koja će se eksploatirati ispod kote toka reke Tmuše za 10 – 20 metara, hidrogeološke karakteristika ležišta nisu jednostavne. Naime, najveći deo vodenog taloga, do kote reke Tmuše usled povoljne konfiguracije terena se sliva niz padine stenske mase u nju koja predstavlja i istočnu granicu okonturenog rudnog tela. Drugi deo taloga se niz pukotine spušta do vodonepropusnih stena. Izdani se stvaraju u graničnim škrljicama na jugu i severu istražnog prostora. U ležištu mermera ni na jednom nivou nisu konstatovani izvori. S obzirom na to da istražnim bušotinama na ležištu, do nivoa buduće eksploatacije, nisu konstatovane podzemne vode, to je i ograničilo izvođenje posebnih hidrogeoloških istraživanja. Ako se, pak, uzme u obzir da je ovaj vodotok iznad kote donjeg nivoa ležišta i okonturenog rudnog tela, buduća eksploatacija će u ovim nivoima biti zavisna od nivoa površinskih voda, te je neophodno povesti računa pri izradi tehničke dokumentacije za eksploataciju u cilju rešavanja procesa odvodnjavanja.

S obzirom da su istražnim radovima obuhvaćeni i oni delovi stenske mase, koji leže ispod kote +556 m za oko 10 – 20 m, kao najnižeg nivoa toka Tmuše, postoje stvarne opasnosti od prodiranja površinskih voda, kao i realna mogućnost od plavljenja opreme i ljudstva za vreme vremenskih nepogoda.

1.10. INŽENJERSKO-GEOLOŠKE KARAKTERISTIKE LEŽIŠTA

Paralelno sa doistraživanjem ležišta "Jovanovića brdo" u 1986. godini pored ostalog izvršeno je detaljno ispitivanje i utvrđivanje fizičko-mehaničkih osobina, kako produktivnog sloja tako i povlatnih sedimenata. Ovim ispitivanjima koja su prezentirana kroz Studiju o mogućnosti površinske eksploatacije ležišta "Jovanovića brdo", određeni su, pored opštih fizičko-mehaničkih svojstava glinovitih sedimenata, još i radni parametri za površinsko otkopavanje, te na osnovu ovih pokazatelja predložena otkopno-utovarna i transportna mehanizacija.

Geomehanička ispitivanja određena su za sledeće parametre

Za opekarske gline:

- zapreminska masa $\gamma = 20,8 \text{ KN/m}^3$
- ugao unutrašnjeg trenja $\varphi = 24^{\circ}47'$
- kohezija $c = 3,4 \text{ N/m}^2$
- čvrstoća na pritisak $\sigma_p = 23,2 \text{ N/cm}^2$

Za keramičke gline:

- zapreminska masa $\gamma = 19,5 \text{ KN/m}^3$
- ugao unutrašnjeg trenja $\varphi = 26^{\circ}$
- kohezija $c = 3,6 \text{ N/m}^2$
- čvrstoća na pritisak $\sigma_p = 23,0 \text{ N/cm}^2$

Pored navedenih ispitivanja utvrđeni su i radni parametri za površinsku eksploataciju, koji iznose:

- visina radne etaže $H_r = 5 \text{ m}$
- ugao nagiba kosine radne etaže $\alpha_r = 45^{\circ}$

- koeficijent stabilnosti radne etaže $F_s = 1,3$
- radna širina etažne ravni $B = 11 \text{ m}$
- nagib završne kosine $\beta_z = 14^\circ$
- koeficijent stabilnosti završne kosine $F_s = 1,7$

Dobijeni podaci ukazuju da postoje svi uslovi da se eksploatacija u ležištu "Jovanovića brdo" može uspešno vršiti površinskom eksploatacijom, uz postizanje odgovarajućih ekonomskih efekata pri vađenju korisne mineralne sirovine I i II produktivnog horizonta, odnosno povlatnih raznobojnih i peskovitih opekarskih glina i sivo belih masnih keramičkih glina.

1.11. VRSTA, KVALITET I KOLIČINA MINERALNE SIROVINE

Kao osnovna metoda proračuna izabrana je metoda paralelnih i neparalelnih vertikalnih profila, dok je kontrola proračuna rezervi vršena metodom poligona (trouglova).

Tabela 1.2. Rezerve opekarskih glina ležišta "Jovanovića brdo"

OPEKARSKE GLINE		
Kategorija	Rezerve u (m ³)	Rezerve u (t)
"A"	46.367	97.835
"B"	603.146	1.272.639
"C ₁ "	237.662	501.467
UKUPNO: "A"+"B"+"C₁"	887.175	1.871.941

Tabela 1.3. Rezerve keramičkih glina ležišta "Jovanovića brdo"

KERAMIČKE GLINE		
Kategorija	Rezerve u (m ³)	Rezerve u (t)
"A"	32.800	63.961
"B"	315.067	614.381
"C ₁ "	57.275	111.686
UKUPNO: "A"+"B"+"C₁"	405.142	790.028

Tabela 1.4. Rezerve opekarskih glina na unutrašnjem odlagalištu na površinskom kopu "Jovanovića brdo"

OPEKARSKE GLINE		
Kategorija	Rezerve u (m ³)	Rezerve u (t)
"B"	442.410	929.061
"C ₁ "	121.937	256.068
UKUPNO: "A"+"B"+"C₁"	564.347	1.185.129

Tabela 1.5. Rezerve keramičkih glina na unutrašnjem odlagalištu površinskog kopa "Jovanovića brdo"

KERAMIČKE GLINE		
Kategorija	Rezerve u (m ³)	Rezerve u (t)
"B"	100.795	197.558
"C ₁ "	1.834	3.595
UKUPNO: "A"+"B"+"C₁"	102.629	201.153

Prosečan hemijski sastav kompletnih hemijskih analiza opekarskih i keramičkih glina iz ležišta "Jovanovića brdo" je dat u tabelama 1.6. i 1.7.

Tabela 1.6. Prosečan hemijski sastav kompletnih hemijskih analiza opekarskih glina iz ležišta "Jovanovića brdo"

Sadržaj u %								
SiO ₂	Al ₂ O ₃	Fe ₂ O ₃	TiO ₂	CaO	MgO	Na ₂ O	K ₂ O	Gub. žar.
66,46	16,93	4,47	1,00	0,38	0,70	0,35	2,53	6,98

Tabela 1.7. Prosečan hemijski sastav kompletnih hemijskih analiza keramičkih glina iz ležišta "Jovanovića brdo"

Sadržaj u %								
SiO ₂	Al ₂ O ₃	Fe ₂ O ₃	TiO ₂	CaO	MgO	Na ₂ O	K ₂ O	Gub. žar.
66,79	22,44	1,89	0,82	0,81	0,93	0,29	2,52	16,93

Prosečan hemijski sastav kompletnih hemijskih analiza opekarskih i keramičkih glina na unutrašnjem odlagalištu površinskog kopa "Jovanovića brdo" je dat u tabelama 1.8. i 1.9.

Tabela 1.8. Prosečan hemijski sastav kompletnih hemijskih analiza opekarskih glina na unutrašnjem odlagalištu površinskog kopa "Jovanovića brdo"

Sadržaj u %								
SiO ₂	Al ₂ O ₃	Fe ₂ O ₃	TiO ₂	CaO	MgO	Na ₂ O	Gub. žar.	
67,90	16,11	3,86	0,55	0,68	2,94	0,94	7,23	

Tabela 1.9. Prosečan hemijski sastav kompletnih hemijskih analiza keramičkih glina na unutrašnjem odlagalištu površinskog kopa "Jovanovića brdo"

Sadržaj u %								
SiO ₂	Al ₂ O ₃	Fe ₂ O ₃	TiO ₂	CaO	MgO	Na ₂ O	Gub. žar.	
71,11	15,90	2,13	0,64	0,63	2,68	0,21	6,29	

Iz velikog broja laboratorijskih ispitivanja pojedinačnih i kompozitnih proba može se zaključiti:

- a) da opekarske gline predstavljaju visoko kvalitetnu sirovinu za proizvodnju (fasadne opeke, bloka i dr.);
- b) da keramičke gline "tamna glina" koja sadrži organske materije, zbog toga što se belo peče (nizak sadržaj gvožđa), kao i zbog prisustva organskih materija ovaj sloj može se koristiti u proizvodnji keramičkih proizvoda, gde se primenjuju procesi livenja (sanitarna keramika itd.).

Sivo-bela glina je tipična keramička glina koja po svojim karakteristikama ispunjava uslove za proizvodnju podnih i zidnih keramičkih pločica.

S obzirom na to da je za ocenu podobnosti gline kao sirovine za pojedine proizvode u keramičkoj i opekarskoj industriji, kao osnovni parametri pojavljuju hemijski, granulometrijski i mineraloški sastav, kao i odgovarajuća keramička ispitivanja plastičnost, sinterovanje, skupljanje i boja pečenja. Na osnovu brojnih delimičnih i kompletnih hemijskih ispitivanja, kao i na osnovu mineraloškog sastava može se zaključiti da istražene keramičke gline predstavljaju u stvari tzv. kisele nisko sinterujuće gline (1200 – 1300°C), kaolinsko-hidroliskunskog tipa. Po svom granulometrijskom sastavu na osnovu keramičkih ispitivanja i dobijenih rezultata na osnovu vrednosti za skupljanje i mere za plastičnost, ispitivane gline u ležištu "Jovanovića brdo" svrstavaju se u red srednje plastičnih glina.

S obzirom na to da sinteruju na relativno niskim temperaturama, to za brojne potrošače glina ovoga tipa predstavljaju pogodnu i vrlo traženu sirovinu. U zavisnosti od hemijskog i mineraloškog sastava na nižim

temperaturama poseduju svetlo-krem boju pečenja, što još jednom ukazuje na nizak sadržaj prirodnih topitelja, čistoću i kvalitet glina.

Što se tiče opekarskih glina u ležištu "Jovanovića brdo" sva laboratorijska ispitivanja proverena su u tipičnim industrijskim uslovima, u pogonu fasadne opeke u Donjem Crniljevu, te se na osnovu ovih ispitivanja dokazalo da istražene gline u ležištu "Jovanovića brdo" u potpunosti odgovaraju i mogu se ekonomično i rentabilno primeniti u proizvodnji fasadne opeke, blokova i monte.

odnosno za kamene profile svih dimenzija i kao skulptorski kamen i kamen za nasipanje lokalnih puteva.

2. TEHNIČKI OPIS PROJEKTOG REŠENJA

2.1. RUDARSKO-TEHNOLOŠKI DEO

2.1.1. PROSTORNO OGRANIČENJE POVRŠINSKOG KOPA

Ograničenje površinskog kopa "Jovanovića brdo" je izvršeno na osnovu ograničenja rezervi prema elaboratu o rezevama, topografije terena kao i fizičko-mehaničkih karakteristika radne sredine sa nastojanjem da se u što većoj meri obuhvate okonturene rezerve u planu i po dubini.

2.1.2. KONSTRUKTIVNI PARAMETRI POVRŠINSKOG KOPA I ODLAGALIŠTA

Na konstrukciju površinskog kopa "Jovanovića brdo" i podelu po vertikali na etaže, uticaj su imali prirodni i tehničko-tehnološki činioci. Iz grupe prirodnih činilaca dominantan uticaj ima geološka građa ležišta, odnosno litologija i inženjersko-geološki uslovi u radnoj sredini. Litološka struktura i fizičko-mehanička svojstva materijala koji grade radnu sredinu preferentno utiču na definisanje visine i uglova etaža, radnih i završnih kosina, odnosno na konstrukciju površinskog kopa.

Druga grupa činilaca, kao što su tehničko-tehnološki parametri mašina za utovar i transport, nemaju značajniji uticaj na konstrukciju površinskog kopa "Jovanovića brdo".

Analiza tokom konstrukcije, pokazala je da konačnu geometriju površinskog kopa determinišu sledeći elementi:

Visina etaže	$H = 5 \text{ m}$
Ugao nagiba radne kosine etaže	$\alpha_r = 45^\circ$
Ugao nagiba završne kosine etaže	$\alpha_z = 14^\circ$
Širina berme:	$B = 15,5 \text{ m}$
Projekcija radne kosine etaže:	5 m

2.1.3. ANALIZA GEOMEHANIČKE STABILNOSTI KOSINA

Prema fizičko-mehaničkim karakteristikama materijala izvršena je analiza stabilnosti radnih i završnih kosina. Za proračun faktora sigurnosti završne kosine i radne kosine etaža površinskog kopa "Jovanovića brdo" korišćene su metode Bishop-a i Janbu-a, koje su integrisane u računarski program Slide 6.

Programski proračunate vrednosti faktora sigurnosti završnih i radnih kosina kopa su iznad minimalno dozvoljenih vrednosti po Pravilniku o tehničkim zahtevima za površinsku eksploataciju ležišta mineralnih sirovina. Kompletan proračun dat je u tekstualnom delu glavnog rudarskog projekta.

2.1.4. SISTEM EKSPLOATACIJE

Koncepcija eksploatacije keramičkih i opekarskih glina na površinskom kopu "Jovanovića brda" obuhvata niz aktivnosti na lokalitetu ležišta:

- otkopavanje površinskog sloja jalovine sa humusom,
- utovar jalovine u kamione,
- transport jalovine na odlagalište,
- otkopavanje gline hidrauličnim bagerom,
- utovar gline u kamione,
- transport gline do fabričkog kruga.

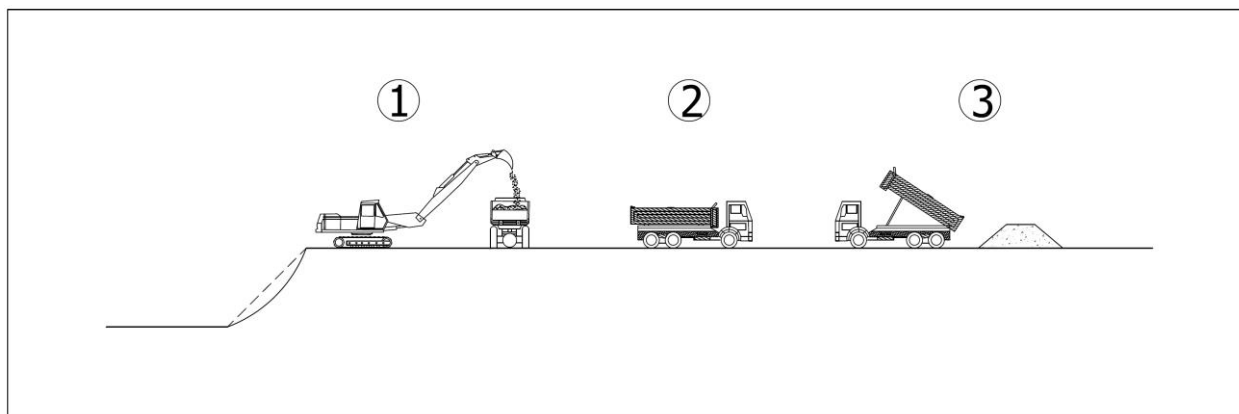
Na osnovu poznatih fizičko-mehaničkih svojstava gline i oslanjajući se na praktična iskustva u radu na površinskim kopovima gline usvojeni su sledeći konstruktivni parametri:

- visina etaže u sirovini: $H_e = 5 \text{ m}$
- nagib radne etaže u sirovini: $\beta_r = 45^\circ$

Otkopavanje i utovar jalovine zajedno sa humusom u transportna sredstva obavlja se bagerom HYUNDAI Robex 290LC sa dubinskom kašikom. Nakon utovara u kamion KAMAZ 54111, vrši se transport jalovine do odlagališta.

Eksploatacija gline će se odvijati površinskom tehnologijom, diskontinualnim sistemom direktnog otkopavanja. Otkopavanje i utovar korisne sirovine vršiće se hidrauličnim bagerom sa dubinskom kašikom HYUNDAI Robex 290LC. Transport korisne sirovine do fabričkog kruga obavljaće se teretnim vozilima tipa KAMAZ 54111.

Na slici 2.7. prikazan je tehnološki presek sistema eksploatacije.



Slika 2.1. Tehnološki presek sistema eksploatacije: 1) bager, 2) kamion, 3) odležavalište

2.2. TEHNIČKI OPIS TEHNOLOGIJE OTKOPAVANJA I UTOVARA OTKRIVKE

Otkopavanje i utovar jalovine zajedno sa humusom u transportna sredstva obavlja se bagerom HYUNDAI Robex 290LC sa jednim radnim elementom u dubinskom radu. Nakon utovara u kamion KAMAZ 54111, vrši se transport jalovine do spoljašnjeg odlagališta gde se istovaruje kipovanjem, a zatim planira buldozerom.

2.3. TEHNIČKI OPIS TRANSPORTA I ODLAGANJA JALOVINE

Tehnologija rada na odlagalištu je uobičajena za diskontinualne sisteme eksploatacije sa kamionskim transportom i buldozerskim odlaganjem. Otkrivka se dovozi kamionima i istovaruje na odlagalištu u zoni istovara koja je udaljena minimalno 3 m od ivice odlagališta. Transport otkrivke do spoljašnjeg odlagališta vršiće se kamionima KAMAZ 54111 čija zapremina sanduka iznosi $V_{pri} = 7 \text{ m}^3$.

2.4. TEHNIČKI OPIS TEHNOLOGIJE OTKOPAVANJA, UTOVARA I TRANSPORTA OPEKARSKIH I KERAMIČKIH GLINA

Tehnologija eksploatacija gline identična je kao i tehnologija eksploatacije otkrivke. Eksploatacija gline će se odvijati površinskom tehnologijom, diskontinualnim sistemom direktnog otkopavanja. Otkopavanje i utovar korisne sirovine vršiće se hidrauličnim bagerom sa dubinskom kašikom HYUNDAI Robex 290LC. Transport korisne sirovine do fabričkog kruga obavljajće se teretnim vozilima tipa KAMAZ 54111.

Rad na površinskom kopu odvijajće se u periodu bez padavina, što iznosi oko 150 dana godišnje, u jednoj produženoj smeni, 10 časova dnevno, u vreme dnevne svetlosti, dok će koeficijent iskorišćenja vremena biti 0,8, pa će efektivno radno vreme iznositi 8 časova dnevno.

2.5. PRIPREMNI I POMOĆNI RADOVI

Pripremni radovi na površinskom kopu "Jovanovića brdo" podrazumevaju izradu pristupnih puteva, dok pomoćni radovi na površinskom kopu obuhvataju odražavanje postojećih puteva.

Za izradu i održavanje puteva i radnih platoa angažuju se utovarivač HYUNDAI HL 760-7 i buldozer CAT D8K. Održavanje puteva pre svega podrazumeva njihovo čišćenje od materijala koji u toku transporta ispadne iz sanduka kamiona i planiranje površine puteva oštećenih tokom eksploatacije. U redovno održavanje puteva ubraja se i njihovo polivanje cisternom u cilju smanjenja emisije prašine koja se javlja u toku eksploatacije i transporta. Investitor ne raspolaže cisternom, već će angažovati podizvođača za ovu vrstu poslova.

2.6. TEHNIČKI OPIS ODVODNJAVANJA I ZAŠTITE OD PODZEMNIH I POVRŠINSKIH VODA

Uspešna površinska eksploatacija podrazumeva i kvalitetno odvodnjavanje. U tom smislu sistem odvodnjavanja jednog površinskog kopa treba da bude dobro odabran, da je sastavljen od objekata odvodnjavanja koji svojim kapacitetima mogu da obezbede efikasnu zaštitu rudarskih radova od površinskih i podzemnih voda.

Uz odgovarajuću ekonomičnost treba dati rešenje sistema zaštite površinskog kopa od površinskih i podzemnih voda, koji će obezbediti optimalne uslove za rad mehanizacije na eksploataciji.

2.6.1. ZAŠTITA POVRŠINSKOG KOPA OD POVRŠINSKIH I PODZEMNIH VODA

Na osnovu raspoloživih hidrogeoloških informacija ne očekuju se pojave podzemnih voda u konturi kopa. U reonu površinskog kopa ne nalaze se nikakvi površinski tokovi koji bi eventualno u periodu velikih kiša mogli ugroziti kop. Prema tome, jedino se mora voditi računa o odbrani od atmosferskih voda. Konfiguracija terena je takva da se atmosferske vode koje padnu van konture kopa neće slivati u kop. Zbog svega navedenog zaštita površinskog kopa od atmosferskih voda koncipirana je na principu usmeravanja vode koja padne u konturu kopa etažnim kanalom ka južnom delu kopa gde već postoji izgrađen vodosabirnik i zatim gravitacionog odvođenja vode iz vodosabirnika kroz cevovod prečnika Ø1000 mm . Pre odvođenja rudničke vode van konture kopa, ona će biti prošuštena kroz taložnik u kome će se taložiti mehaničke nečistoće, tako da će se van kopa odvoditi prečišćena voda. Osim mehaničkih nečistoća rudničke vode ne sadrže nikakve druge štetne materije, pa neće biti zagađivanja recipijenta.

2.7. TEHNIČKI OPIS REKULTIVACIJE

Rekultivacija degradiranih prostora usled površinske eksploatacije opekarskih i keramičkih glina na površinskom kopu "Jovanovića brdo" predviđa niz aktivnosti kojima ove prostore treba privesti nameni. Da bi se ovo ostvarilo potrebno je obaviti:

- tehničku rekultivaciju i

- biološku rekultivaciju

Tehnička rekultivacija obuhvata tehničko-tehnološke aktivnosti u smislu oblikovanja prostora, uspostavljanja potrebnih komunikacija i zaštitu (trajnu) prostora od površinskih (atmosferskih) voda. Dakle tehničkom rekultivacijom treba izvršiti pripremu prostora pre pristupanja biološkoj rekultivaciji.

Biološka rekultivacija podrazumeva kratkoročne i dugoročne mere biološke pripreme degradiranih – sterilnih površina i konačne aktivnosti na uspostavljanju bioloških funkcija tretiranih površina.

Sve navedene aktivnosti, od tehničke do biološke rekultivacije, međusobno su uslovljene i u realizaciji postoji logičnost redosleda njihovog sprovođenja. To iziskuje ne samo disciplinu u sprovođenju mera već i poštovanje dinamike realizacije aktivnosti, u kojoj je faktor vremena veoma izražen.

Na osnovu analize prirodnih karakteristika samog lokaliteta površinskog kopa i šireg prostora u kome će se kop nalaziti, uz poštovanje prethodno iznetih stavova, kao i stručnih znanja i dosadašnjih iskustava u ovoj oblasti, projektanti su postavili sledeću koncepciju projektnog rešenja:

- prostor površinskog kopa opekarskih i keramičkih glina "Jovanovića brdo" rekultivisaće se postupkom eureka kulture;
- tehnička faza rekultivacionih radova sprovedeće se u potpunosti prema projektovanim rešenjima završnog izgleda površinskog kopa;
- biološka faza rekultivacionih radova obuhvata sadnju sadnica bele topole i setvu određene mešavine trava.

Može se zaključiti da je ovako postavljeni model rekultivacije prostora površinskog kopa opekarskih i keramičkih glina "Jovanovića brdo" po završetku radova na eksploataciji usmeren u pravcu privođenja određenoj nameni degradiranog terena i korišćenju prostora. Jasno je da je cilj realizacije izabranog projektnog rešenja uspostavljanje ekološki prihvatljivih i, sa stanovišta zaštite životne sredine, odgovarajućih karakteristika samog lokaliteta i šire posmatranog područja u kome se nalazi.

2.7.1. TEHNIČKA REKULTIVACIJA

Tehnička rekultivacija, kao završna faza eksploatacije ležišta, ima za cilj da obezbedi takvu konfiguraciju, odnosno oblik terena da se najefikasnije koristi rekultivisana površina. Svi tehnološki procesi tehničke rekultivacije vezani su uglavnom za zemljane radove na koje otpada 95% ukupnih troškova rekultivacije. Zbog toga, pri izboru načina rekultivacije, treba dati prednost onoj kulturi koja zahteva najmanji obim zemljanih radova.

U suštini tehnička rekultivacija podrazumeva skup određenih sinhronizovanih radnji koje obuhvataju:

- parcelisanje prostora,
- grubo ravnanje platoa sa nivelacijom,
- fino ravnanje platoa,
- izradu jama za sadnice i
- nanošenje materijala – podloge za biološku rekultivaciju i sl.

Cilj ovih tehničkih radova je obezbeđenje i priprema površine za sprovođenje biološke rekultivacije. Aktivnosti u okviru tehničke i biološke rekultivacije, međusobno su uslovljene i njihovoj realizaciji postoji logičnost redosleda izvođenja. Ovo iziskuje ne samo disciplinu u sprovođenju mera već i poštovanje dinamike realizacije aktivnosti, u kojoj je faktor vremena veoma izražen.

2.7.2. BIOLOŠKA REKULTIVACIJA

Biološka rekultivacija ima za cilj da u relativno kratkom roku ostvari osnovne uslove za život biljaka na prostoru površinskog kopa nakon završetka eksploatacionih radova i obavljene tehničke rekultivacije.

Biološka rekultivacija može da obuhvata sadnju i podizanje drvenastih i žbunastih kultura, zatravljanje itd.

Na lokalitetu "Jovanovića brdo" predviđena je sadnja sadnica bele topole na svim površinama koje su iznad površine vodnog ogledala.

2.7.2.1. Tehnologija rada

Posle formiranja završnih površina i nanošenja glinovito-humusnog materijala u postupku tehničke faze rekultivacionih radova pristupiće se realizaciji biološke faze rekultivacionih radova.

Biološka rekultivacija podrazumeva sledeće radnje:

- popravku zemljišta;
- setvu travne mešavine;
- sadnju drvenastih sadnica i
- negu.

2.8. TEHNIČKI OPIS SNABDEVANJA POGONSKOM ENERGIJOM, INDUSTRIJSKOM I PITKOM VODOM

2.8.1. PODACI O SNABDEVANJU ELEKTRIČNOM ENERGIJOM

Na površinskom kopu "Jovanovića brdo" kao osnovni energent koristiće se dizel gorivo. Dizel gorivo će se koristiti za pokretanje bagera, kamiona i utovarivača. Snabdevanje dizel gorivom će se vršiti pomoću odgovarajućih cisterni. Za pretakanje goriva biće formiran plato od nepropusne podloge sa padom ka najnižoj tački, na kome će se nalaziti taložnik za mehaničke nečistoće i separator masti i ulja.

2.8.2. PODACI O SNABDEVANJU ELEKTRIČNOM ENERGIJOM

Tokom eksploatacije nema potrebe za električnom energijom, budući da oprema radi na dizel gorivo i u vreme dnevne svetlosti.

2.8.3. PODACI O IZVORIMA SNABDEVANJA I LOKACIJI OBJEKATA ZA SNABDEVANJE VODOM

Na prostoru eksploatacionog polja "Jovanovića brdo" ne postoje kaptirani izvori koje lokalno stanovništvo koristi za svoje potrebe. Tehnička voda se neće koristiti u procesu eksploatacije, već samo povremeno za obaranje prašine na transportnim putevima i za te potrebe će se dopremiti autocisternama.

Snabdevanje pitkom vodom na površinskom kopu "Jovanovića brdo" vršiće se nabavkom flaširane vode u dovoljnim količinama, dok su za potrebe snabdevanja sanitarnom vodom predviđene autocisterne.

2.8.4. PODACI O OBJEKTIMA ZA TRETIRANJE OTPADNIH MATERIJA

S obzirom na to da se u procesu eksploatacije gline ne koristi voda, a održavanje opreme će se obavljati u servisnim radionicama, to se na samom površinskom kopu neće pojavljivati otpadne vode.

Za sanitarne potrebe će se iznajmiti potreban broj mobilnih toaleta. Firma koja iznajmljuje ove toalete će se obavezati da vrši njihovo pražnjenje, pošto se oni ne priključuju na kanalizacionu i vodovodnu mrežu.

2.9. TEHNIČKI OPIS REMONTA I ODRŽAVANJA

Održavanje opreme koja će raditi na površinskom kopu "Jovanovića brdo" vršiće firma koja je vlasnik opreme u sopstvenim servisnim radionicama ili kod ovlašćenih servisera, specijalizovanih za tu vrstu usluge. Sitnije popravke mehanizacije obavljace se na samom površinskom kopu uz poštovanje i sprovođenje svih mera zaštite životne sredine.

2.10. TEHNIČKI OPIS SIGNALIZACIJE I AUTOMATIZACIJE I SISTEMA VEZA

Na površinskom kopu "Jovanovića brdo" ne postoji posebna oprema ili instalacije koje bi omogućile uspostavljanje komunikacionih veza sa sedištem preduzeća.

Sva komunikacija u okviru površinskog kopa i uprave ostvarivaće se putem mobilne telefonije za šta postoje odgovarajući uslovi, jer je privredno društvo Keramika holding a.d. sklopilo ugovor sa mobilnim operaterom o korišćenju usluga mobilne telefonije za sve svoje zaposlene.

Poseban sistem veza u okviru eksploatacionog polja nije potrebno projektovati i realizovati s obzirom na njegovu veličinu, angažovanu opremu i primenjeni sistem eksploatacije.

2.11. OBAVEZE PREDUZEĆA PREMA REŠENJU ZAVODA ZA ZAŠTITU SPOMENIKA KULTURE

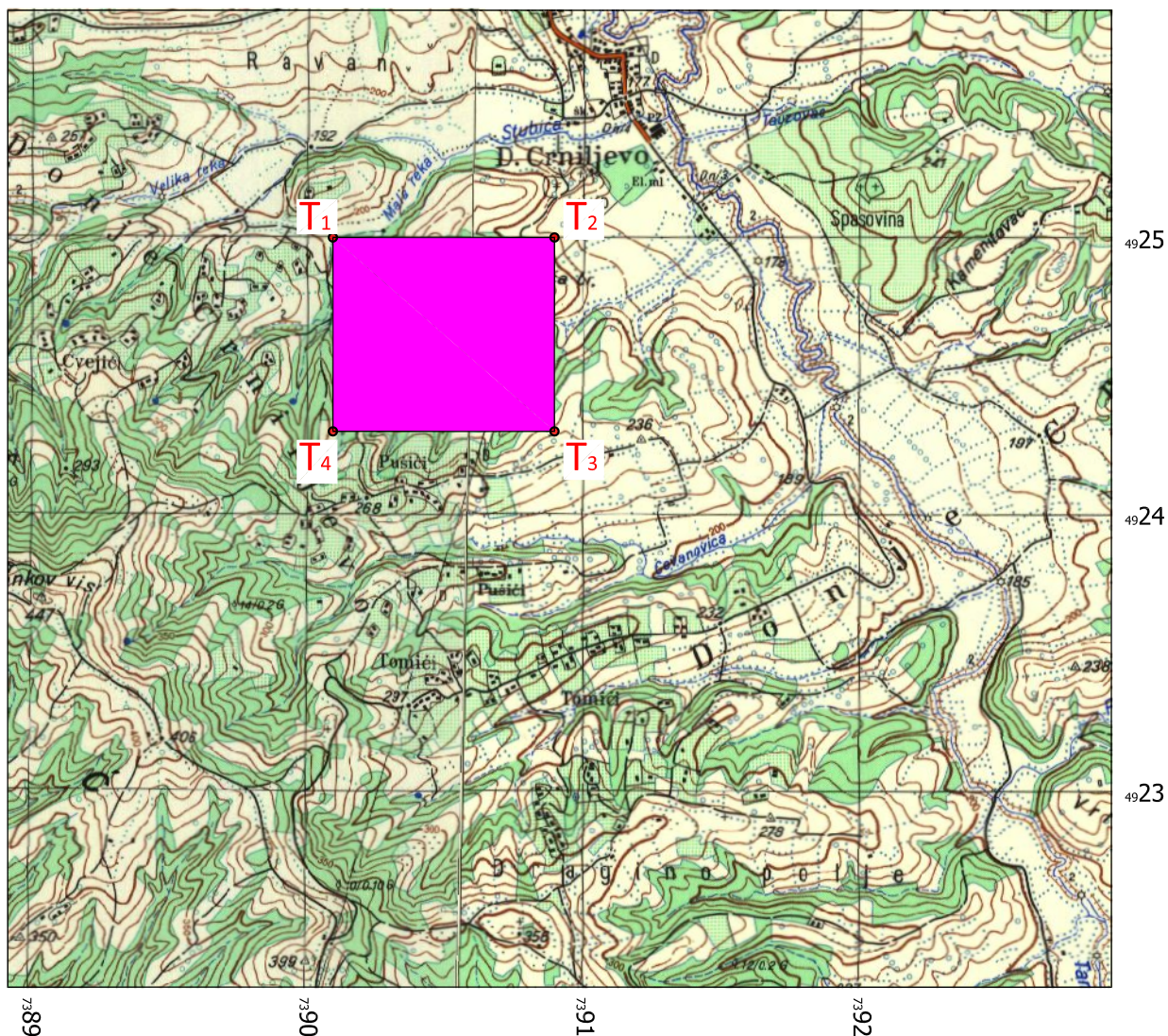
Zavod za zaštitu spomenika kulture "Valjevo" doneo je, pod brojem 479/1-17, dana 12.01.2018. godine, Uslove čuvanja, održavanja i korišćenja za izradu projektne dokumentacije za eksploataciju opekarske i keramičke gline na površinskom kopu "Jovanovića brdo" u Donjem Crniljevu, opština Koceljeva, u kojima je navedeno sledeće:

- Na prostoru eksploatacionog polja nema registrovanih arheoloških nalazišta i spomenika kulture. U široj okolini nalaze se tri arheološka nalazišta.
- Zabranjeno je vađenje i odvoženje kamena i zemlje sa arheoloških lokaliteta, pre okončanja zaštitnih arheoloških istraživanja.
- Zabranjuje se privremeno ili trajno deponovanje zemlje, kamena, smeća i jalovine u, na i u blizini arheoloških lokaliteta.
- Ukoliko se naknadno otkriju arheološki lokaliteti, isti se ne smeju uništavati i na njima vršiti neovlašćena prekopavanja, iskopavanja i duboka preoravanja.
- Investitor objekta je dužan da obezbedi sredstva za istraživanja, zaštitu, čuvanje, publikovanje i izlaganje dobra koje uživa prethodnu zaštitu koje se otkrije prilikom izgradnje investicionog objekta – do predaje dobra na čuvanje ovlašćenoj ustanovi zaštite.
- Arheološki lokaliteti se ne smeju uništavati i na njima vršiti neovlašćeno prekopavanja, iskopavanja i duboka zaoravanja (preko 30 cm).
- U slučaju trajnog uništavanja ili narušavanja arheološkog lokaliteta zbog investicionih radova, sprovodi se zaštitno iskopavanje o trošku investitora.
- Ukoliko bi se tokom zemljanih radova naišlo na arheološke predmete izvođač radova je dužan da odmah, bez odlaganja, prekine radove i obavesti nadležni Zavod za zaštitu spomenika kulture i da preduzme mere da se nalaz ne uništi i ne ošteti, te da se sačuva na mestu i u položaju u kome je otkriven.

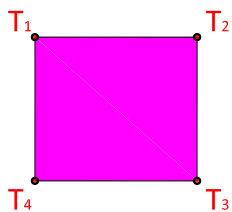
PREGLEDNA TOPOGRAFSKA KARTA
površinskog kopa "Jovanovića Brdo" kod Donjeg Crniljeva

1 : 25 000

Listovi Osečina i Miličnica



Prelomne tačke eksploatacionog polja



Koordinate prelomnih tačaka eksploatacionog polja

Rb	X	Y
1	4 925 000	7 390 100
2	4 925 000	7 390 900
3	4 924 300	7 390 900
4	4 924 300	7 390 100

TERRAGOLD&CO D.O.O.

©Terragold&Co d.o.o. Logo.jpg

Privredno društvo za proizvodnju,
inženjering, projektovanje i marketing

Naziv projekta: DOPUNSKI RUDARSKI PROJEKAT
EKSPLOATACIJE OPEKARSKIH I KERAMIČKIH GLINA NA
POVRŠINSKOM KOPU "JOVANOVIĆA BRDO" KOD DONJEG CRNILJEVA

Crtež: Pregledna topografska karta površinskog kopa
"Jovanovića brdo" kod Donjeg Crniljeva

Razmera:
1:25.000
Broj:
1.

Glavni projektant:
Dragan Milošević, dipl.inž.rudarstva

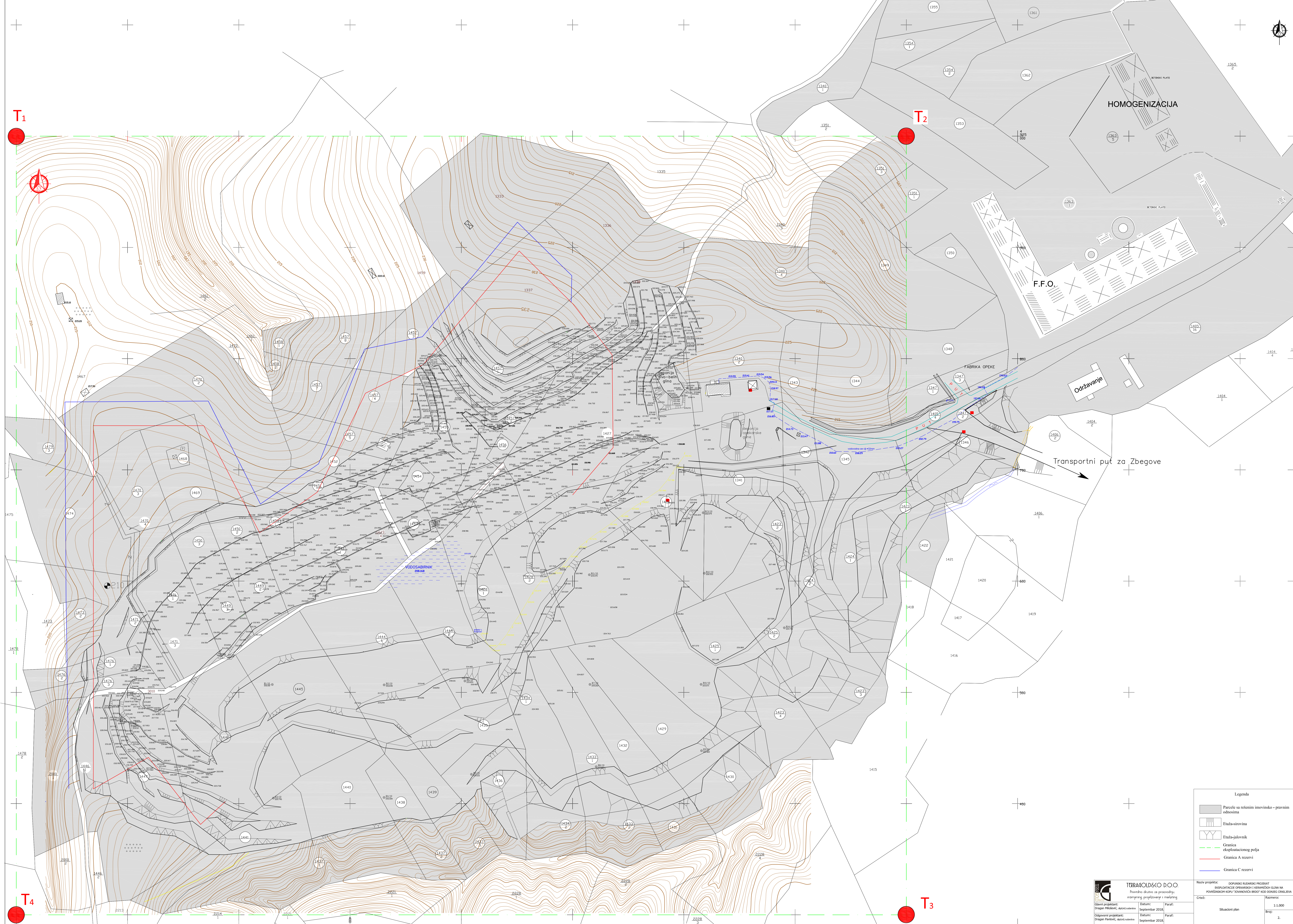
Datum:
Septembar 2018.

Paraf:

Odgovorni projektant:
Dragan Pavlović, dipl.inž.rudarstva

Datum:
Septembar 2018.

Paraf:



T₁

T₂

T₄

T₃

HOMOGENIZACIJA

F.F.O.

Održavanje

FABRIKA OPEKE

Transportni put za Zbegove

XODOSABIRNIK

Legenda

	Parcele sa relesnim inoivinsko - pravnim odnosima
	Etaža-strovinna
	Etaža-jalovnik
	Granica eksploatacionog polja
	Granica A rezervi
	Granica C rezervi

TERRAOLD&CO DOO
 Privredno društvo za projektovanje i inženjering
 Glavni projektant: Dragutin Milišević, arhitekta
 Odgovorni projektant: Dragutin Perkić, arhitekta
 Datum: Septembar 2018.
 Datum: Septembar 2018.
 Paraf: _____
 Paraf: _____

Naziv projekta: ODRŽAVNA RUKAVICA PROJEKAT EKSPLOATACIONE OPERACIJE I KRAJNOSI GLENA NA POVIŠENOM KOTU "XODOSABIRNIK" KOD KOZARICE DRENJEVA
 Skala: 1:1.000
 Broj: 2

Situacion plan